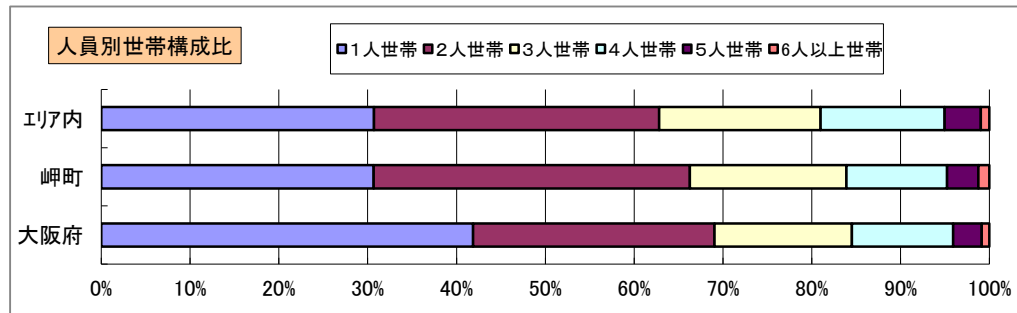
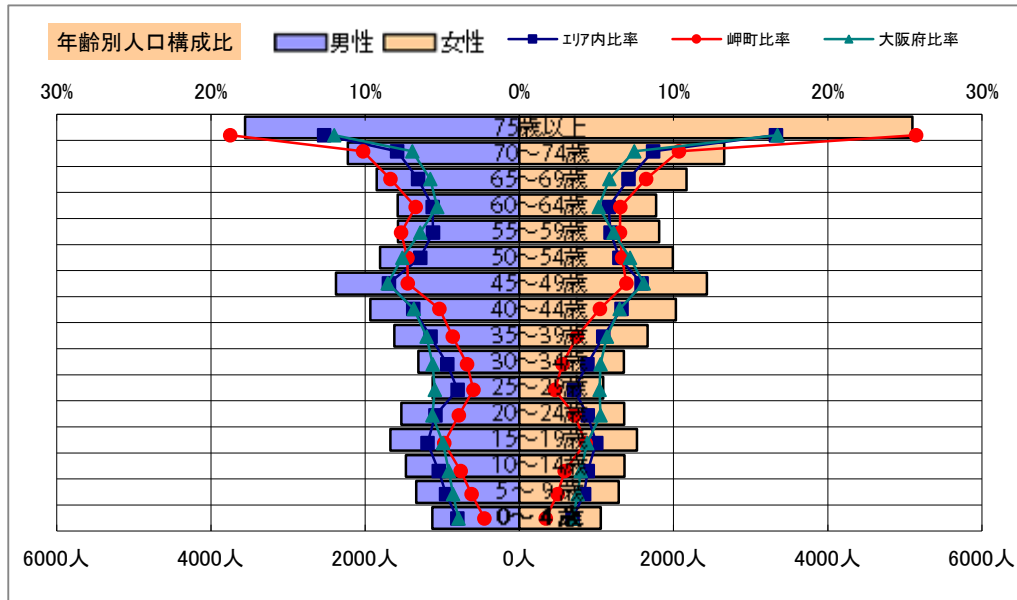


基本分析

調査地点 大阪府岬町孝子 エリア範囲 半径2km 半径3km 半径5km



データ名	人口				
	半径2km	半径3km	半径5km	岬町	大阪府
人口総数	1,361	10,135	59,353	14,741	8,837,685
男人口	610	4,798	28,395	6,816	4,235,956
女人口	751	5,337	30,958	7,925	4,601,729

75歳以上	284	1,575	8,657	3,271	1,243,742
70-74	131	801	4,883	1,490	618,732
65-69	99	619	4,015	1,205	499,249
60-64	77	549	3,351	964	448,981
55-59	71	549	3,390	1,025	538,085
50-54	91	642	3,798	1,009	633,679
45-49	85	813	4,810	1,029	711,919
40-44	82	717	3,963	757	572,362
35-39	60	554	3,286	582	501,482
30-34	47	407	2,666	447	467,024
25-29	38	302	2,215	382	457,956
20-24	57	466	2,889	545	467,195
15-19	70	599	3,198	664	400,821
10-14	54	531	2,833	485	366,145
5-9	51	495	2,626	402	345,940
0-4	42	402	2,184	286	317,414

年少人口(0歳~14歳)	148	1,428	7,644	1,173	1,029,499
生産年齢人口(15歳~64歳)	677	5,597	33,566	7,404	5,199,504
老年人口(65歳以上)	515	2,995	17,556	5,966	2,361,723
15歳以上就業者数※	-	-	-	-	-
後期高齢者数(75歳以上)	284	1,575	8,657	3,271	1,243,742

データ名	世帯数				
	半径2km	半径3km	半径5km	岬町	大阪府
一般世帯総数	616	4,169	25,013	6,256	4,126,995
単身世帯	228	1,257	7,683	1,918	1,727,107
2人以上世帯	388	2,912	17,330	4,338	2,399,888
核家族世帯	346	2,632	15,887	3,841	2,192,989
夫婦のみの世帯	127	934	5,881	1,638	774,121
夫婦と子供から成る世帯	139	1,296	7,373	1,512	1,020,391
6歳未満世帯員のいる世帯	41	375	2,040	276	296,413
65歳以上世帯員のいる世帯	356	2,011	11,410	3,762	1,568,487
持ち家世帯	434	3,504	18,748	5,517	2,249,351
民営借家世帯	38	403	4,226	376	1,371,914

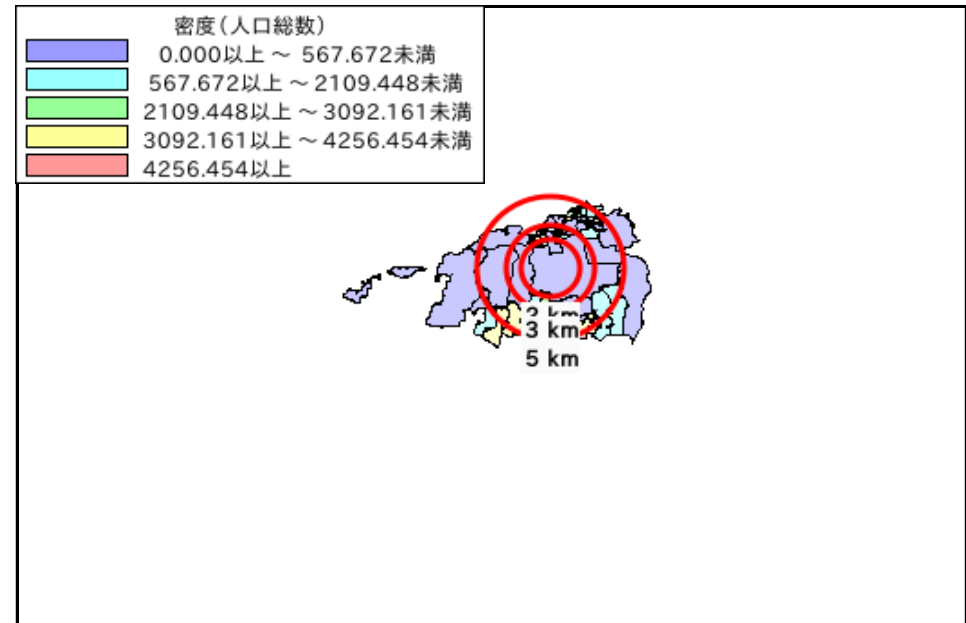
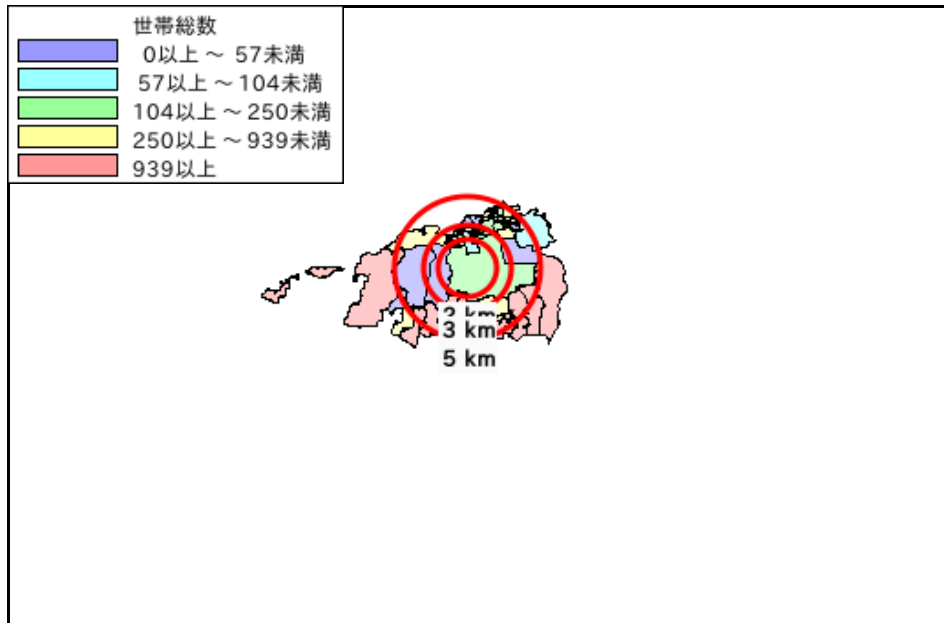
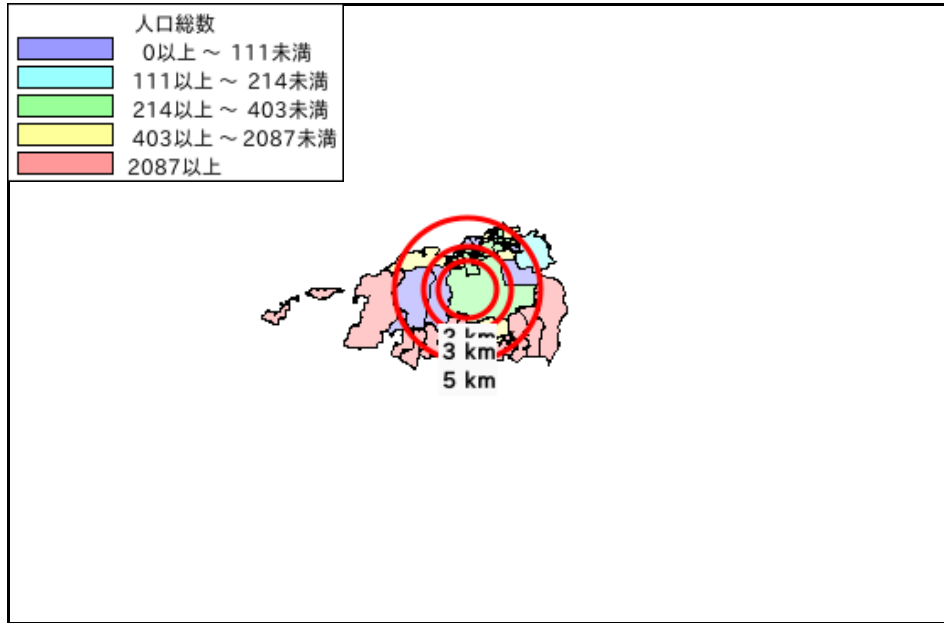
令和2年国勢調査

※令和2年国勢調査については、就業状態等基本集計の公開後反映されます。

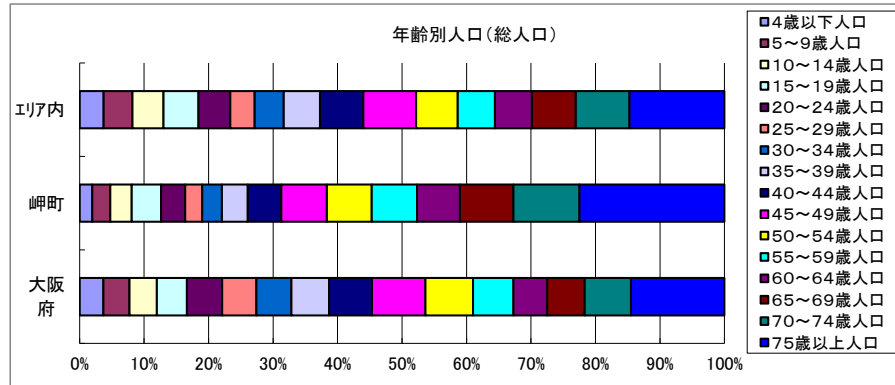
周辺地図



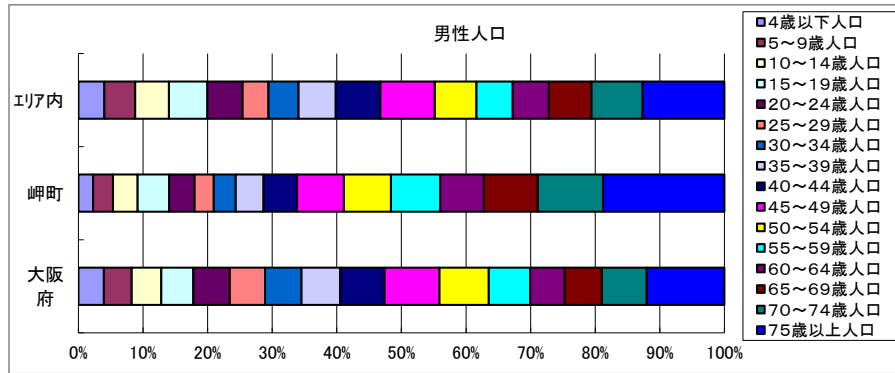
かかる小地域



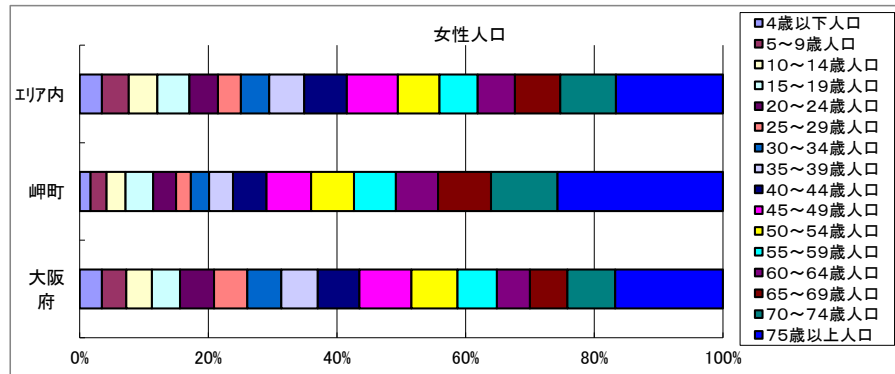
年齢別人口



データ名	半径2km	半径3km	半径5km	岬町	大阪府
総人口	1,361	10,135	59,353	14,741	8,837,685
4歳以下人口	42	402	2,184	286	317,414
5～9歳人口	51	495	2,626	402	345,940
10～14歳人口	54	531	2,833	485	366,145
15～19歳人口	70	599	3,198	664	400,821
20～24歳人口	57	466	2,889	545	467,195
25～29歳人口	38	302	2,215	382	457,956
30～34歳人口	47	407	2,666	447	467,024
35～39歳人口	60	554	3,286	582	501,482
40～44歳人口	82	717	3,963	757	572,362
45～49歳人口	85	813	4,810	1,029	711,919
50～54歳人口	91	642	3,798	1,009	633,679
55～59歳人口	71	549	3,390	1,025	538,085
60～64歳人口	77	549	3,351	964	448,981
65～69歳人口	99	619	4,015	1,205	499,249
70～74歳人口	131	801	4,883	1,490	618,732
75歳以上人口	284	1,575	8,657	3,271	1,243,742

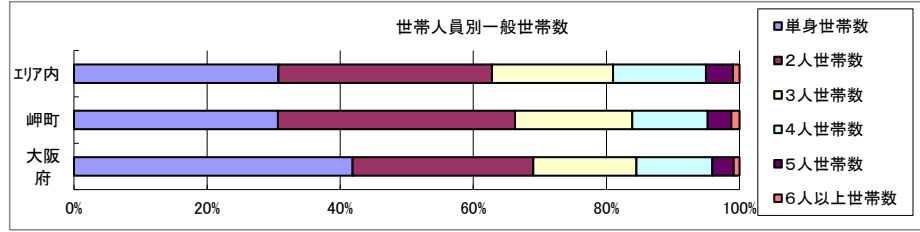


データ名	半径2km	半径3km	半径5km	岬町	大阪府
男性総人口	610	4,798	28,395	6,816	4,235,956
4歳以下人口	22	206	1,129	153	162,354
5～9歳人口	25	246	1,338	209	176,474
10～14歳人口	26	268	1,470	257	187,534
15～19歳人口	36	314	1,672	330	203,718
20～24歳人口	28	252	1,529	266	231,542
25～29歳人口	23	162	1,126	202	224,908
30～34歳人口	26	201	1,311	229	230,653
35～39歳人口	25	257	1,621	292	247,335
40～44歳人口	37	344	1,933	351	280,736
45～49歳人口	38	390	2,377	489	350,481
50～54歳人口	40	313	1,807	491	311,958
55～59歳人口	35	270	1,575	518	264,101
60～64歳人口	32	256	1,577	454	218,762
65～69歳人口	46	277	1,848	565	237,306
70～74歳人口	55	368	2,226	685	284,877
75歳以上人口	110	629	3,558	1,268	493,162



データ名	半径2km	半径3km	半径5km	岬町	大阪府
女性総人口	751	5,337	30,958	7,925	4,601,729
4歳以下人口	20	196	1,055	133	155,060
5～9歳人口	27	249	1,288	193	169,466
10～14歳人口	28	263	1,362	228	178,611
15～19歳人口	34	285	1,526	334	197,103
20～24歳人口	29	213	1,360	279	235,653
25～29歳人口	15	141	1,089	180	233,048
30～34歳人口	21	206	1,356	218	236,371
35～39歳人口	35	297	1,665	290	254,147
40～44歳人口	45	373	2,030	406	291,626
45～49歳人口	47	422	2,432	540	361,438
50～54歳人口	51	329	1,991	518	321,721
55～59歳人口	36	279	1,815	507	273,984
60～64歳人口	46	292	1,774	510	230,219
65～69歳人口	54	342	2,167	640	261,943
70～74歳人口	77	433	2,657	805	333,855
75歳以上人口	174	946	5,099	2,003	750,580

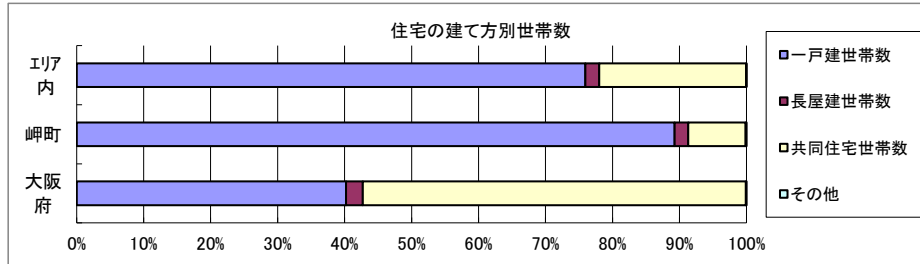
世帯数



データ名	半径2km	半径3km	半径5km	岬町	大阪府	
一般世帯総数	616	4,169	25,013	6,256	4,126,995	
世帯人員別	単身世帯数	228	1,257	7,683	1,918	1,727,107
	2人世帯数	193	1,269	8,026	2,229	1,121,971
	3人世帯数	102	755	4,549	1,102	638,834
	4人世帯数	69	651	3,497	709	470,392
	5人世帯数	17	182	1,012	221	133,140
	6人以上世帯数	7	55	246	77	35,551

親族世帯	386	2,895	17,146	4,318	2,350,796
核家族世帯	346	2,632	15,887	3,841	2,192,989
その他の親族世帯	40	263	1,259	477	157,807

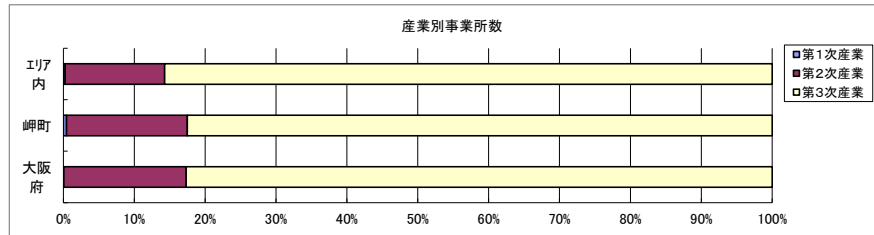
6歳未満世帯員のいる世帯	41	375	2,040	276	296,413
18歳未満世帯員のいる世帯	113	1,020	5,464	926	749,041
65歳以上世帯員のいる世帯	356	2,011	11,410	3,762	1,568,487



データ名	半径2km	半径3km	半径5km	岬町	大阪府	
主世帯数	610	4,126	24,569	6,197	4,045,691	
住宅形態	一戸建世帯数	436	3,399	18,656	5,532	1,626,462
	長屋建世帯数	2	38	508	125	102,115
	共同住宅世帯数	172	685	5,387	533	2,313,875
	1~2階建て	13	124	2,135	111	202,287
	3~5階建て	54	217	2,418	113	784,129
	6~10階建て	100	224	567	206	669,644
	11階建て以上	4	120	267	103	657,815
	その他	1	3	17	7	3,239

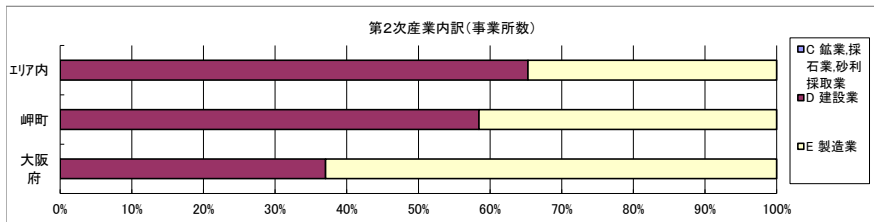
データ名	半径2km	半径3km	半径5km	岬町	大阪府	
住宅に住む一般世帯	614	4,156	24,834	6,235	4,090,622	
持ち家形態	持ち家世帯数	434	3,504	18,748	5,517	2,249,351
	民営の借家世帯数	38	403	4,226	376	1,371,914

経済センサス



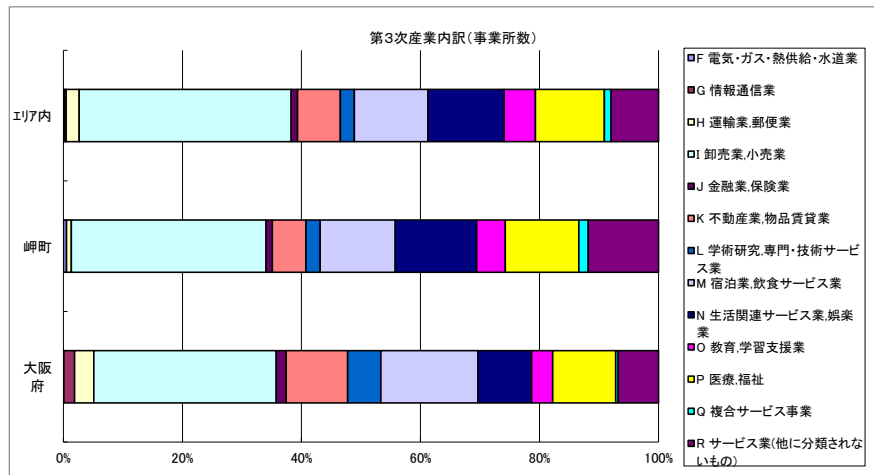
データ名	半径2km	半径3km	半径5km	岬町	大阪府
全産業事業所数 (S公務を除く)	122	378	1,539	452	392,940
第1次産業	0	1	4	2	292
第2次産業	17	47	216	77	67,782
第3次産業	105	330	1,319	373	324,866

データ名	半径2km	半径3km	半径5km	岬町	大阪府
全産業従業者数 (S公務を除く)	856	3,668	14,994	3,597	4,393,139
第1次産業	2	27	90	16	2,428
第2次産業	225	633	2,125	830	826,556
第3次産業	626	3,009	12,780	2,751	3,564,155



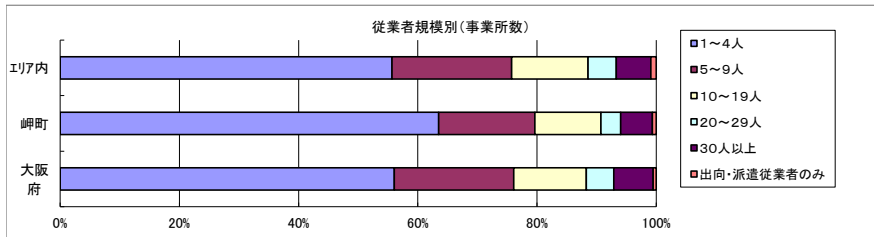
データ名	半径2km	半径3km	半径5km	岬町	大阪府
第2次産業内訳 (事業所数)					
C 鉱業、採石業、砂利採取業	0	0	0	0	13
D 建設業	9	27	141	45	25,089
E 製造業	8	20	75	32	42,680

データ名	半径2km	半径3km	半径5km	岬町	大阪府
第2次産業内訳 (従業者数)					
C 鉱業、採石業、砂利採取業	0	0	0	0	132
D 建設業	58	178	817	311	222,338
E 製造業	167	455	1,308	519	604,086



データ名	半径2km	半径3km	半径5km	岬町	大阪府
第3次産業内訳 (事業所数)					
F 電気・ガス・熱供給・水道業	0	1	2	2	229
G 情報通信業	0	0	4	0	5,842
H 運輸業、郵便業	1	4	29	3	10,489
I 卸売業、小売業	43	143	470	122	99,597
J 金融業、保険業	1	3	14	4	5,442
K 不動産業、物品賃貸業	9	21	95	21	33,574
L 学術研究、専門・技術サービス業	3	7	31	9	18,083
M 宿泊業、飲食サービス業	15	47	163	47	52,979
N 生活関連サービス業、娯楽業	13	38	169	51	29,366
O 教育、学習支援業	3	11	69	18	11,546
P 医療、福祉	7	24	153	46	34,357
Q 複合サービス事業	2	4	15	6	1,380
R サービス業(他に分類されないもの)	8	27	105	44	21,982

データ名	半径2km	半径3km	半径5km	岬町	大阪府
第3次産業内訳 (従業者数)					
F 電気・ガス・熱供給・水道業	1	7	21	21	12,504
G 情報通信業	0	16	97	0	139,601
H 運輸業、郵便業	7	61	432	43	256,896
I 卸売業、小売業	237	1,082	3,884	555	1,002,387
J 金融業、保険業	8	23	126	36	124,950
K 不動産業、物品賃貸業	15	43	226	36	146,899
L 学術研究、専門・技術サービス業	8	30	135	41	146,694
M 宿泊業、飲食サービス業	129	648	2,225	264	415,766
N 生活関連サービス業、娯楽業	97	413	1,095	303	169,344
O 教育、学習支援業	12	160	1,114	134	143,851
P 医療、福祉	69	336	2,603	900	574,571
Q 複合サービス事業	14	33	91	41	21,080
R サービス業(他に分類されないもの)	29	157	731	377	409,812



データ名	半径2km	半径3km	半径5km	岬町	大阪府
従業者規模別 (事業所数)					
1~4人	81	209	856	287	220,240
5~9人	17	73	309	73	78,768
10~19人	13	50	197	50	47,879
20~29人	4	18	73	15	18,039
30人以上	5	22	89	24	25,989
出向・派遣従業者のみ	2	6	14	3	2,025

データ名	半径2km	半径3km	半径5km	岬町	大阪府
従業者規模別 (従業者数)					
1~4人	165	453	1,794	589	477,134
5~9人	109	474	2,039	469	516,481
10~19人	178	681	2,662	672	647,503
20~29人	83	426	1,722	340	429,026
30人以上	321	1,634	6,777	1,527	2,322,995

人口増減

※令和2年国勢調査については、地域メッシュ統計の公開後反映されます。

世帯数増減

※令和2年国勢調査については、地域メッシュ統計の公開後反映されます。

男増減

※令和2年国勢調査については、地域メッシュ統計の公開後反映されます。

女増減

※令和2年国勢調査については、地域メッシュ統計の公開後反映されます。