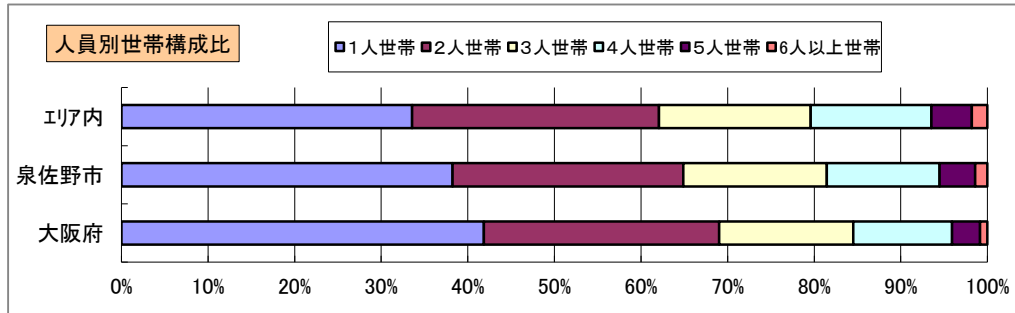
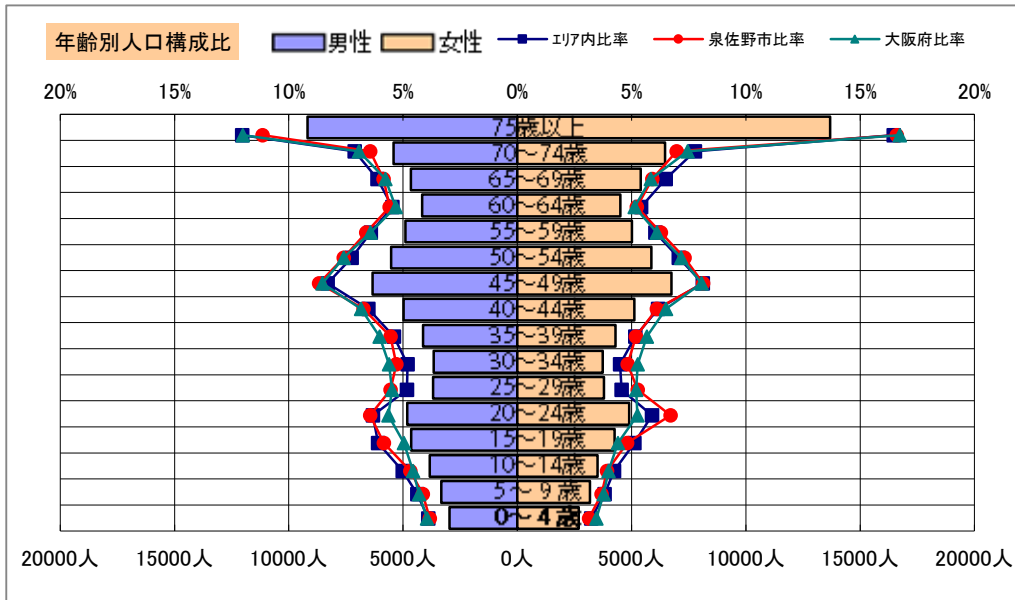


基本分析

調査地点 大阪府泉佐野市日根野久ノ木 エリア範囲 半径2km 半径3km 半径5km



データ名	人口				
	半径2km	半径3km	半径5km	泉佐野市	大阪府
人口総数	20,806	48,404	161,852	100,131	8,837,685
男人口	10,207	23,535	77,648	47,828	4,235,956
女人口	10,599	24,869	84,205	52,303	4,601,729

75歳以上	2,121	5,811	22,871	13,811	1,243,742
70-74	1,257	3,438	11,880	6,621	618,732
65-69	1,172	2,966	10,064	5,800	499,249
60-64	1,091	2,574	8,666	5,320	448,981
55-59	1,197	2,825	9,910	6,347	538,085
50-54	1,542	3,467	11,396	7,346	633,679
45-49	1,915	4,094	13,080	8,267	711,919
40-44	1,501	3,243	10,094	6,314	572,362
35-39	1,189	2,674	8,413	5,286	501,482
30-34	952	2,201	7,393	4,975	467,024
25-29	857	2,021	7,474	5,327	457,956
20-24	1,378	2,962	9,710	6,485	467,195
15-19	1,446	2,968	8,902	5,216	400,821
10-14	1,113	2,384	7,341	4,224	366,145
5-9	951	2,131	6,507	3,845	345,940
0-4	756	1,833	5,658	3,419	317,414

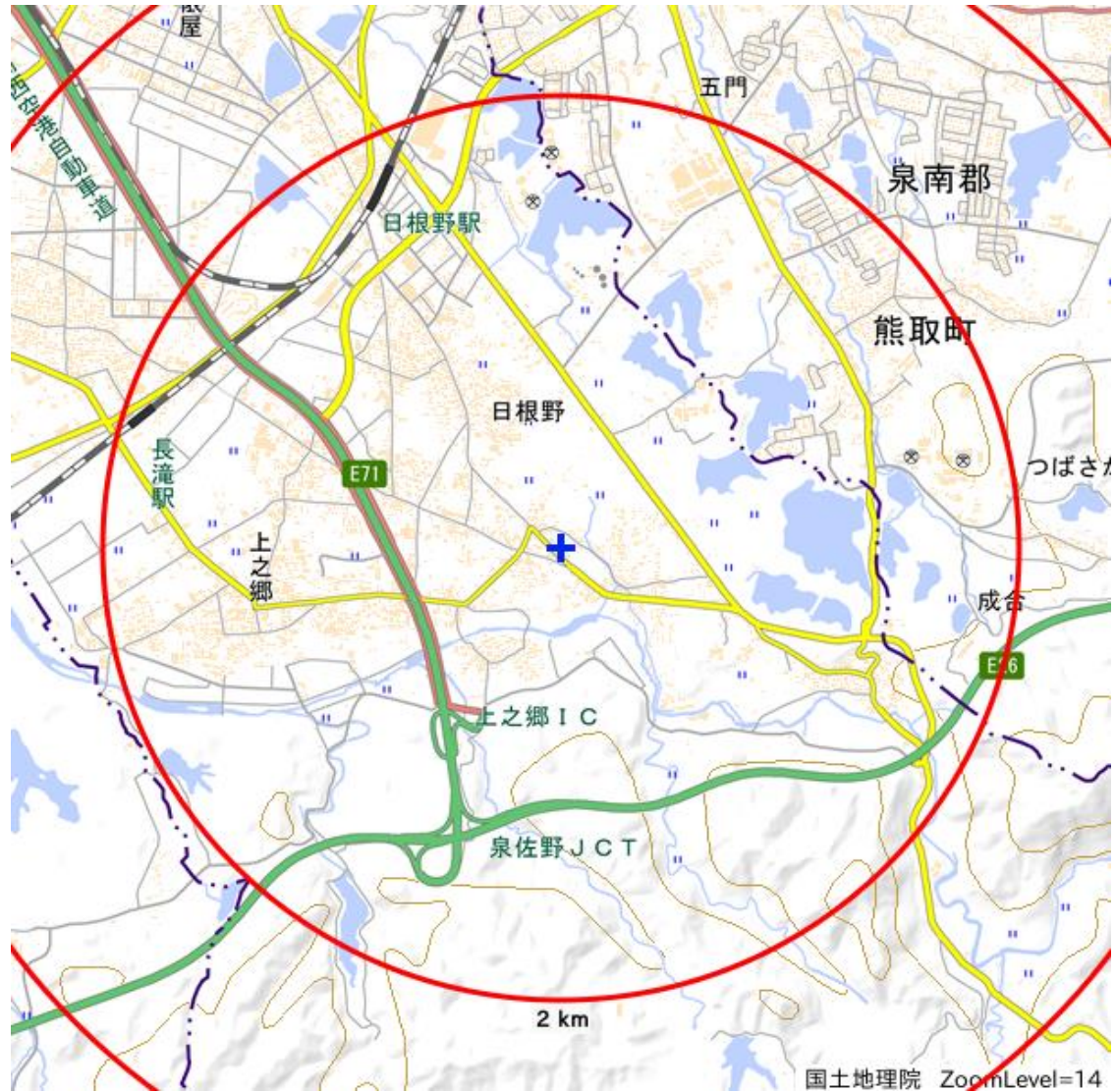
年少人口(0歳~14歳)	2,820	6,348	19,506	11,488	1,029,499
生産年齢人口(15歳~64歳)	13,070	29,028	95,037	60,883	5,199,504
老年人口(65歳以上)	4,550	12,215	44,815	26,232	2,361,723
15歳以上就業者数※	-	-	-	-	-
後期高齢者数(75歳以上)	2,121	5,811	22,871	13,811	1,243,742

データ名	世帯数				
	半径2km	半径3km	半径5km	泉佐野市	大阪府
一般世帯総数	8,417	19,482	67,190	43,783	4,126,995
単身世帯	2,642	5,702	22,557	16,739	1,727,107
2人以上世帯	5,775	13,780	44,633	27,044	2,399,888
核家族世帯	5,194	12,434	40,092	24,257	2,192,989
夫婦のみの世帯	1,615	4,169	13,721	8,034	774,121
夫婦と子供から成る世帯	2,797	6,374	19,506	11,706	1,020,391
6歳未満世帯員のいる世帯	724	1,692	5,220	3,206	296,413
65歳以上世帯員のいる世帯	2,887	7,654	28,030	16,785	1,568,487
持ち家世帯	5,716	13,985	44,381	26,059	2,249,351
民営借家世帯	1,817	3,719	13,928	11,396	1,371,914

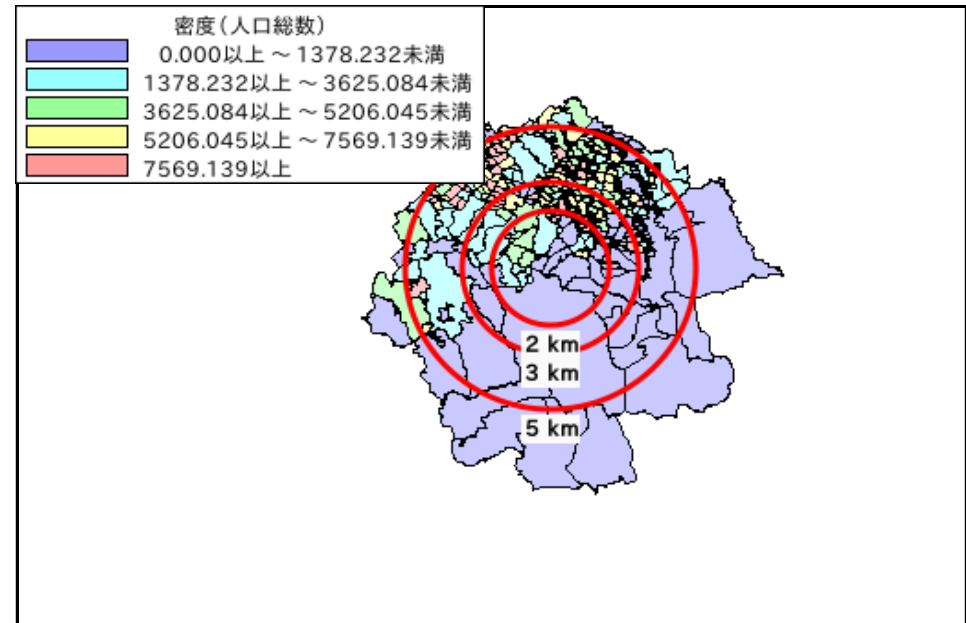
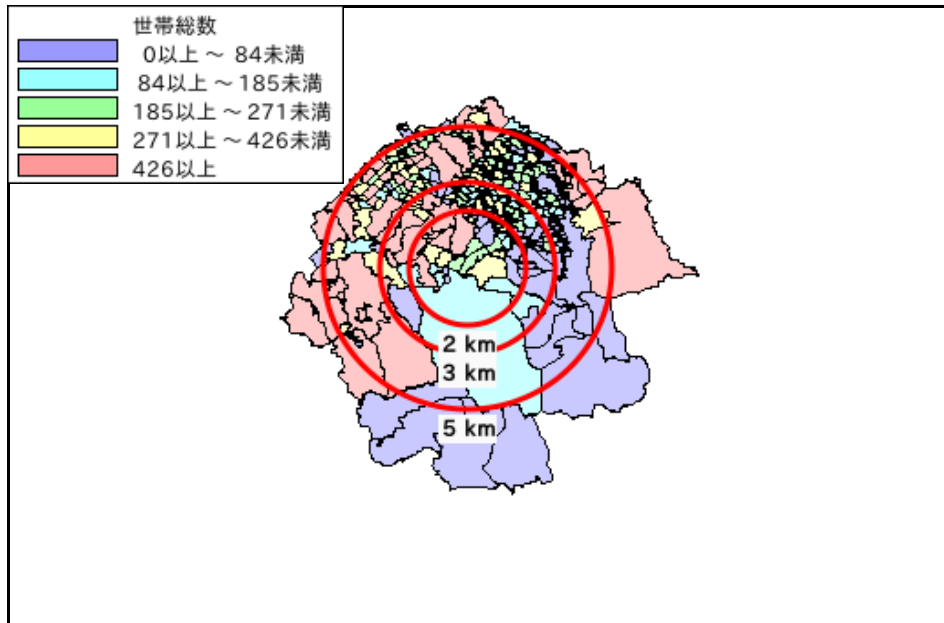
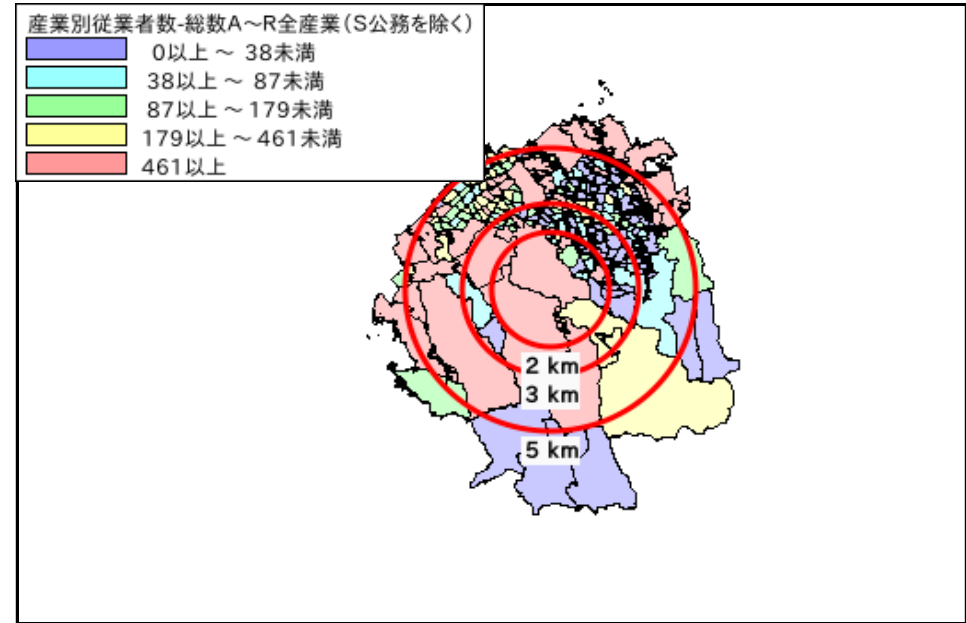
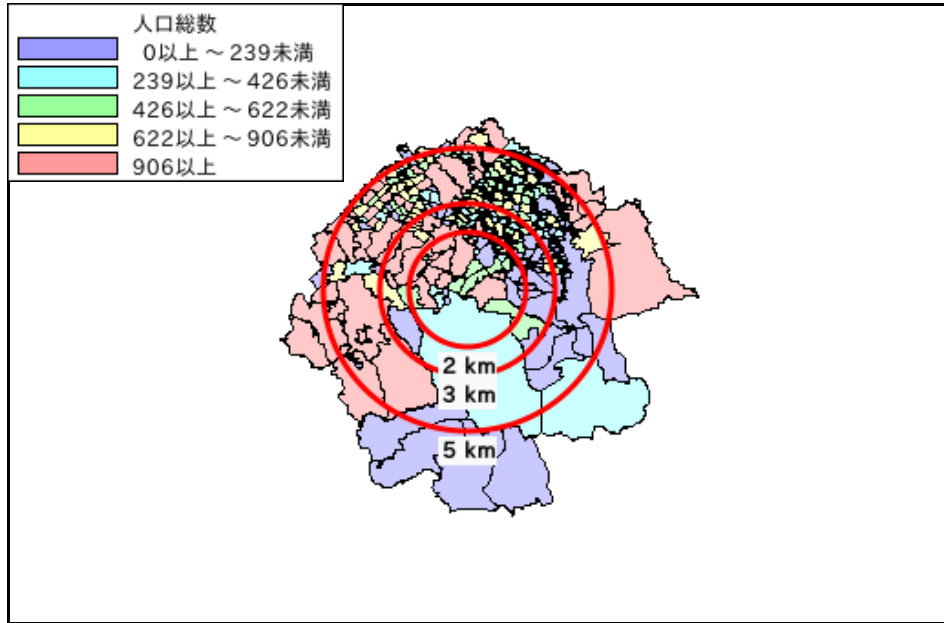
令和2年国勢調査

※令和2年国勢調査については、就業状態等基本集計の公開後反映されます。

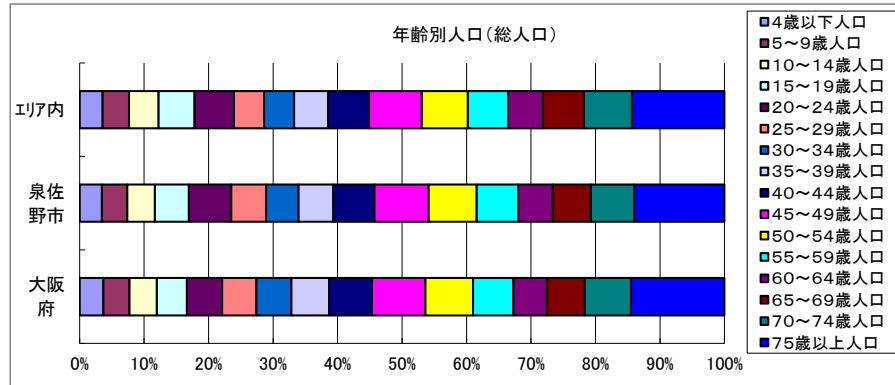
周辺地図



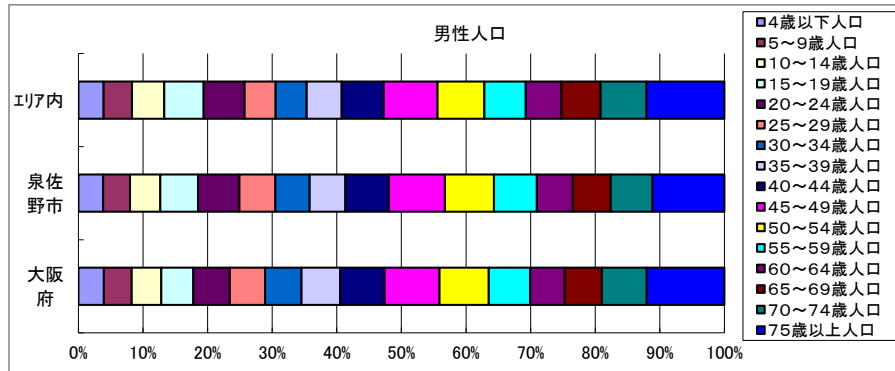
かかる小地域



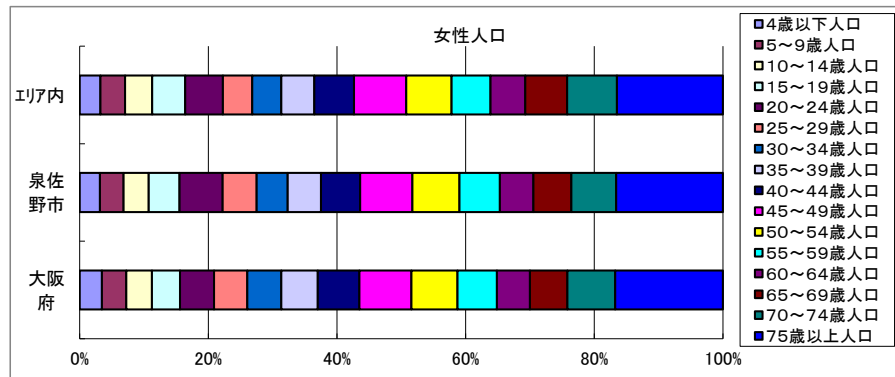
年齢別人口



データ名	半径2km	半径3km	半径5km	泉佐野市	大阪府	
総人口	20,806	48,404	161,852	100,131	8,837,685	
年齢別人口(総人口)	4歳以下人口	756	1,833	5,658	3,419	317,414
	5～9歳人口	951	2,131	6,507	3,845	345,940
	10～14歳人口	1,113	2,384	7,341	4,224	366,145
	15～19歳人口	1,446	2,968	8,902	5,216	400,821
	20～24歳人口	1,378	2,962	9,710	6,485	467,195
	25～29歳人口	857	2,021	7,474	5,327	457,956
	30～34歳人口	952	2,201	7,393	4,975	467,024
	35～39歳人口	1,189	2,674	8,413	5,286	501,482
	40～44歳人口	1,501	3,243	10,094	6,314	572,362
	45～49歳人口	1,915	4,094	13,080	8,267	711,919
	50～54歳人口	1,542	3,467	11,396	7,346	633,679
	55～59歳人口	1,197	2,825	9,910	6,347	538,085
	60～64歳人口	1,091	2,574	8,666	5,320	448,981
	65～69歳人口	1,172	2,966	10,064	5,800	499,249
	70～74歳人口	1,257	3,438	11,880	6,621	618,732
75歳以上人口	2,121	5,811	22,871	13,811	1,243,742	

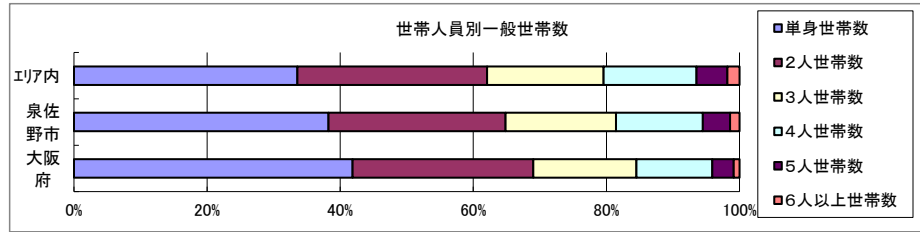


データ名	半径2km	半径3km	半径5km	泉佐野市	大阪府	
男性総人口	10,207	23,535	77,648	47,828	4,235,956	
年齢別人口(男性人口)	4歳以下人口	398	941	2,971	1,798	162,354
	5～9歳人口	494	1,109	3,334	1,942	176,474
	10～14歳人口	572	1,241	3,828	2,196	187,534
	15～19歳人口	784	1,571	4,647	2,737	203,718
	20～24歳人口	755	1,582	4,816	3,019	231,542
	25～29歳人口	434	1,004	3,682	2,604	224,908
	30～34歳人口	460	1,067	3,660	2,482	230,653
	35～39歳人口	566	1,304	4,121	2,603	247,335
	40～44歳人口	713	1,559	4,974	3,158	280,736
	45～49歳人口	940	1,998	6,332	4,068	350,481
	50～54歳人口	758	1,663	5,526	3,566	311,958
	55～59歳人口	581	1,355	4,892	3,104	264,101
	60～64歳人口	536	1,247	4,164	2,621	218,762
	65～69歳人口	545	1,361	4,663	2,749	237,306
	70～74歳人口	595	1,626	5,421	3,021	284,877
75歳以上人口	857	2,421	9,178	5,227	493,162	



データ名	半径2km	半径3km	半径5km	泉佐野市	大阪府	
女性総人口	10,599	24,869	84,205	52,303	4,601,729	
年齢別人口(女性人口)	4歳以下人口	359	892	2,687	1,621	155,060
	5～9歳人口	457	1,022	3,174	1,903	169,466
	10～14歳人口	541	1,143	3,512	2,028	178,611
	15～19歳人口	662	1,397	4,255	2,479	197,103
	20～24歳人口	623	1,380	4,894	3,466	235,653
	25～29歳人口	423	1,016	3,792	2,723	233,048
	30～34歳人口	492	1,134	3,733	2,493	236,371
	35～39歳人口	623	1,369	4,291	2,683	254,147
	40～44歳人口	788	1,684	5,120	3,156	291,626
	45～49歳人口	975	2,096	6,748	4,199	361,438
	50～54歳人口	783	1,804	5,870	3,780	321,721
	55～59歳人口	616	1,470	5,018	3,243	273,984
	60～64歳人口	555	1,327	4,502	2,699	230,219
	65～69歳人口	627	1,605	5,401	3,051	261,943
	70～74歳人口	662	1,813	6,459	3,600	333,855
75歳以上人口	1,264	3,390	13,693	8,584	750,580	

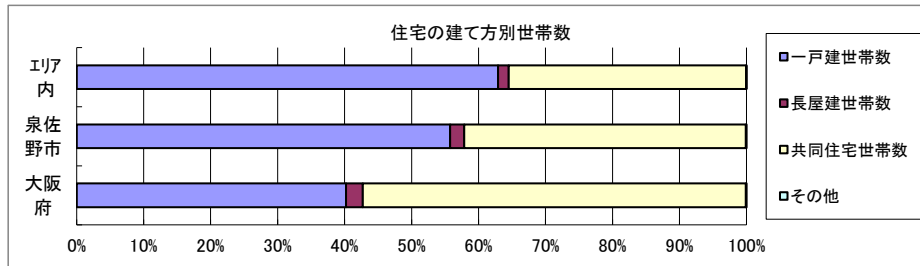
世帯数



データ名	半径2km	半径3km	半径5km	泉佐野市	大阪府	
一般世帯総数	8,417	19,482	67,190	43,783	4,126,995	
世帯人員別	1人世帯数	2,642	5,702	22,557	16,739	1,727,107
	2人世帯数	2,212	5,602	19,147	11,662	1,121,971
	3人世帯数	1,606	3,778	11,763	7,263	638,834
	4人世帯数	1,384	3,087	9,385	5,706	470,392
	5人世帯数	452	1,011	3,120	1,799	133,140
	6人以上世帯数	121	302	1,218	614	35,551

親族世帯	5,721	13,656	44,169	26,731	2,350,796
核家族世帯	5,194	12,434	40,092	24,257	2,192,989
その他の親族世帯	527	1,222	4,077	2,474	157,807

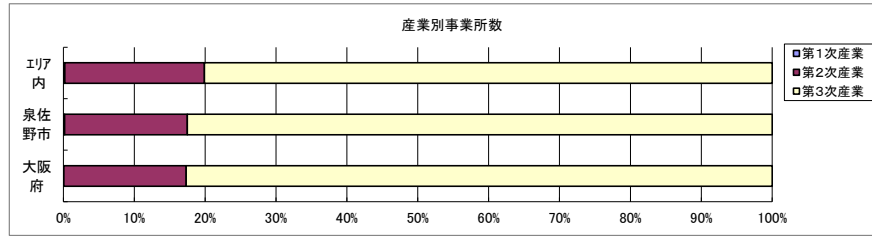
6歳未満世帯員がいる世帯	724	1,692	5,220	3,206	296,413
18歳未満世帯員がいる世帯	2,078	4,610	14,075	8,504	749,041
65歳以上世帯員がいる世帯	2,887	7,654	28,030	16,785	1,568,487



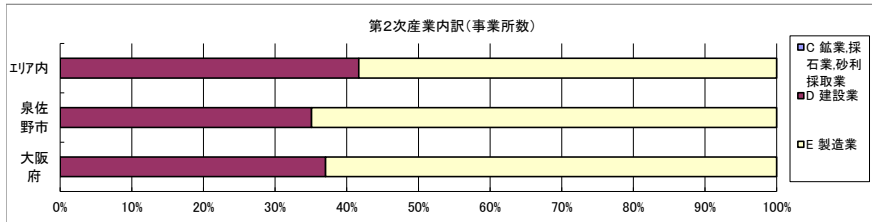
データ名	半径2km	半径3km	半径5km	泉佐野市	大阪府	
主世帯数	8,249	19,077	65,695	42,461	4,045,691	
住宅形態	1戸建世帯数	5,378	13,287	41,331	23,677	1,626,462
	長屋建世帯数	86	168	1,051	897	102,115
	共同住宅世帯数	2,780	5,612	23,271	17,848	2,313,875
	1~2階建て	896	1,809	5,972	4,715	202,287
	3~5階建て	1,218	2,231	10,058	7,170	784,129
	6~10階建て	295	773	4,422	3,562	669,644
	11階建て以上	371	799	2,819	2,401	657,815
	その他	5	9	42	39	3,239

データ名	半径2km	半径3km	半径5km	泉佐野市	大阪府	
住宅に住む一般世帯	8,349	19,297	66,459	43,015	4,090,622	
持ち家形態	持ち家世帯数	5,716	13,985	44,381	26,059	2,249,351
	民営の借家世帯数	1,817	3,719	13,928	11,396	1,371,914

経済センサス

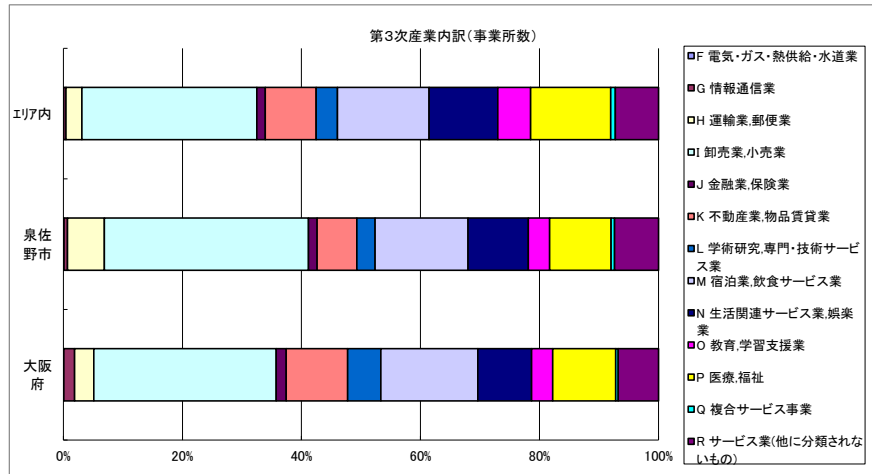


データ名	半径2km	半径3km	半径5km	泉佐野市	大阪府
全産業事業所数 (S公務を除く)	472	1,324	5,358	4,694	392,940
第1次産業	3	4	11	8	292
第2次産業	135	353	1,056	812	67,782
第3次産業	335	965	4,294	3,874	324,866



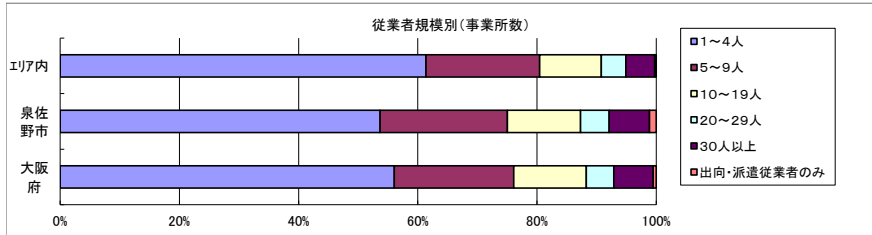
データ名	半径2km	半径3km	半径5km	泉佐野市	大阪府
第2次産業内訳 (事業所数)					
C 鉱業、採石業、砂利採取業	0	0	0	0	13
D 建設業	50	136	440	285	25,089
E 製造業	85	217	616	527	42,680

データ名	半径2km	半径3km	半径5km	泉佐野市	大阪府
第2次産業内訳 (従業者数)					
C 鉱業、採石業、砂利採取業	0	0	0	0	132
D 建設業	254	682	2,308	1,705	222,338
E 製造業	971	1,811	4,484	7,994	604,086



データ名	半径2km	半径3km	半径5km	泉佐野市	大阪府
第3次産業内訳 (事業所数)					
F 電気・ガス・熱供給・水道業	0	0	2	4	229
G 情報通信業	0	2	17	23	5,842
H 運輸業、郵便業	18	43	115	240	10,489
I 卸売業、小売業	98	289	1,262	1,328	99,597
J 金融業、保険業	3	9	61	56	5,442
K 不動産業、物品賃貸業	25	94	367	259	33,574
L 学術研究、専門・技術サービス業	10	26	154	119	18,083
M 宿泊業、飲食サービス業	44	108	661	605	52,979
N 生活関連サービス業、娯楽業	35	109	496	392	29,366
O 教育、学習支援業	19	58	236	139	11,546
P 医療、福祉	48	137	578	400	34,357
Q 複合サービス事業	5	10	33	23	1,380
R サービス業(他に分類されないもの)	30	80	312	286	21,982

データ名	半径2km	半径3km	半径5km	泉佐野市	大阪府
第3次産業内訳 (従業者数)					
F 電気・ガス・熱供給・水道業	0	0	5	30	12,504
G 情報通信業	3	9	56	193	139,601
H 運輸業、郵便業	402	711	2,214	6,570	256,896
I 卸売業、小売業	802	2,313	9,657	11,741	1,002,387
J 金融業、保険業	23	77	743	1,058	124,950
K 不動産業、物品賃貸業	104	331	1,291	1,157	146,899
L 学術研究、専門・技術サービス業	214	282	758	554	146,694
M 宿泊業、飲食サービス業	306	584	4,803	5,750	415,766
N 生活関連サービス業、娯楽業	197	483	2,437	2,275	169,344
O 教育、学習支援業	493	845	2,123	1,021	143,851
P 医療、福祉	704	2,235	10,421	7,348	574,571
Q 複合サービス事業	68	121	570	508	21,080
R サービス業(他に分類されないもの)	313	696	3,112	5,149	409,812



データ名	半径2km	半径3km	半径5km	泉佐野市	大阪府
従業者規模別 (事業所数)					
1~4人	260	814	3,289	2,520	220,240
5~9人	108	263	1,021	1,002	78,768
10~19人	55	131	554	576	47,879
20~29人	18	47	221	225	18,039
30人以上	31	65	259	318	25,989
出向・派遣従業者のみ	1	3	14	53	2,025

データ名	半径2km	半径3km	半径5km	泉佐野市	大阪府
従業者規模別 (従業者数)					
1~4人	567	1,723	6,992	5,632	477,134
5~9人	713	1,716	6,709	6,536	516,481
10~19人	750	1,807	7,482	7,825	647,503
20~29人	428	1,120	5,221	5,346	429,026
30人以上	2,416	4,823	18,630	27,754	2,322,995

人口増減

※令和2年国勢調査については、地域メッシュ統計の公開後反映されます。

世帯数増減

※令和2年国勢調査については、地域メッシュ統計の公開後反映されます。

男増減

※令和2年国勢調査については、地域メッシュ統計の公開後反映されます。

女増減

※令和2年国勢調査については、地域メッシュ統計の公開後反映されます。