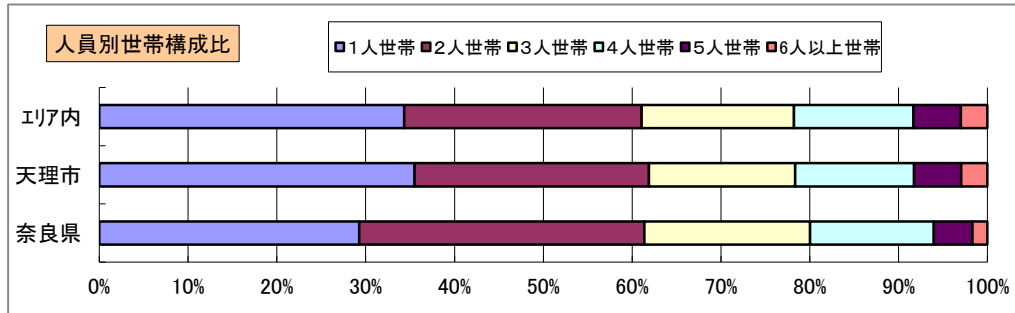
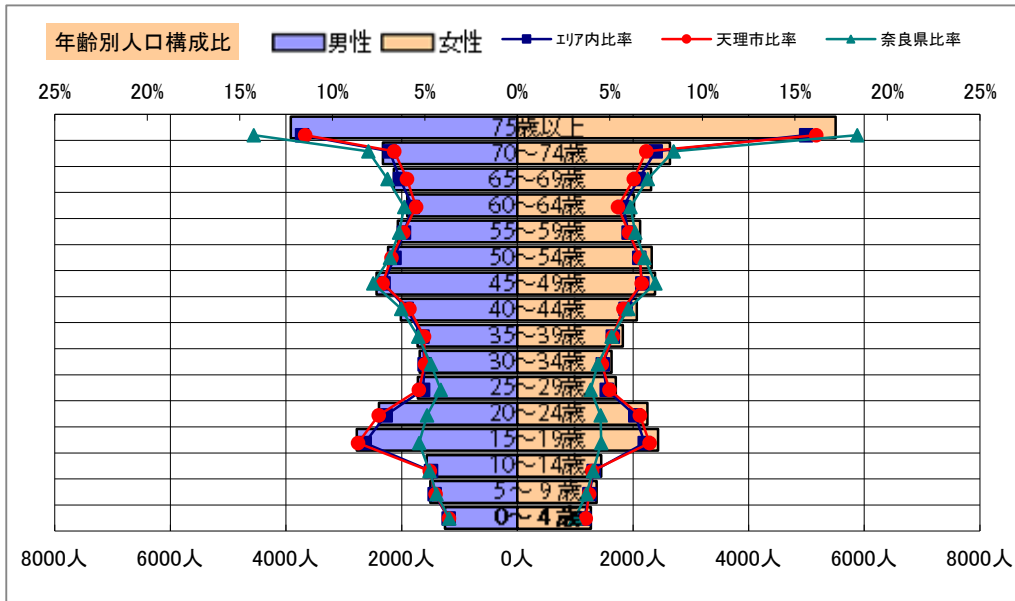


基本分析

調査地点 奈良県天理市乙木町 エリア範囲 半径2km 半径3km 半径5km



データ名	人口				
	半径2km	半径3km	半径5km	天理市	奈良県
人口総数	11,180	32,324	69,918	63,889	1,324,473
男人口	5,514	15,922	34,162	31,275	623,926
女人口	5,666	16,403	35,756	32,614	700,547

75歳以上	1,520	3,960	9,422	8,727	214,659
70~74歳	754	2,056	4,964	4,288	107,976
65~69歳	733	1,895	4,452	3,862	91,941
60~64歳	698	1,739	3,923	3,434	79,784
55~59歳	686	1,853	4,186	3,836	83,444
50~54歳	677	1,998	4,557	4,223	89,835
45~49歳	681	2,128	4,820	4,401	99,480
40~44歳	597	1,836	4,078	3,637	80,146
35~39歳	558	1,659	3,545	3,211	68,162
30~34歳	489	1,536	3,318	3,009	58,886
25~29歳	506	1,677	3,420	3,237	52,802
20~24歳	756	2,528	4,642	4,436	61,073
15~19歳	1,019	2,897	5,210	4,949	64,063
10~14歳	465	1,387	3,022	2,761	57,453
5~9歳	430	1,381	2,882	2,611	52,647
0~4歳	408	1,211	2,528	2,329	44,171

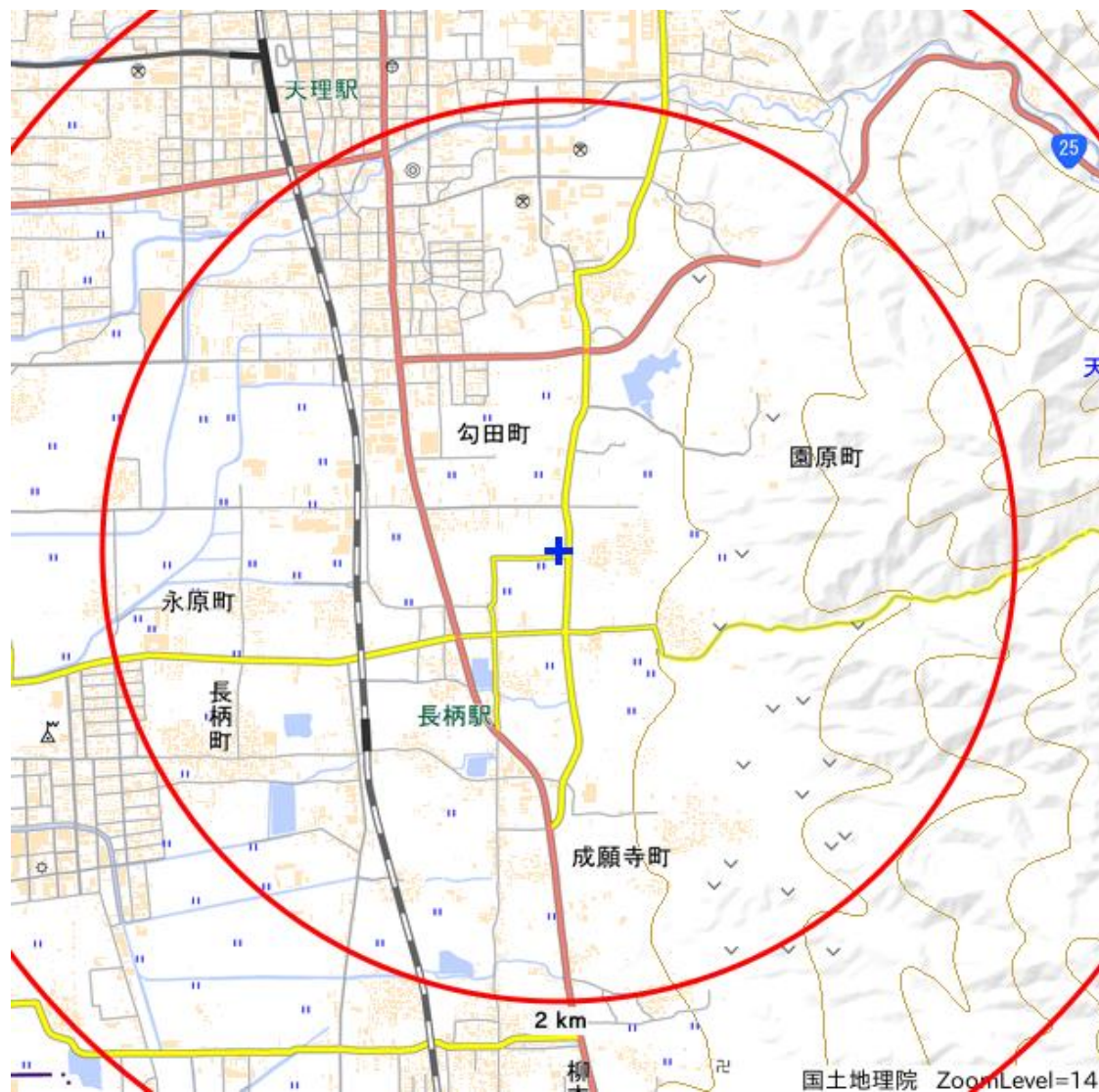
年少人口(0歳~14歳)	1,303	3,979	8,431	7,701	154,271
生産年齢人口(15歳~64歳)	6,667	19,851	41,699	38,373	737,675
老年人口(65歳以上)	3,007	7,911	18,838	16,877	414,576
15歳以上就業者数※	-	-	-	-	-
後期高齢者数(75歳以上)	1,520	3,960	9,422	8,727	214,659

データ名	世帯数				
	半径2km	半径3km	半径5km	天理市	奈良県
一般世帯総数	4,384	12,968	27,791	25,377	543,908
単身世帯	1,609	5,013	9,537	9,006	159,204
2人以上世帯	2,775	7,955	18,254	16,371	384,704
核家族世帯	2,266	6,683	15,343	13,815	340,422
夫婦のみの世帯	785	2,240	5,312	4,767	129,786
夫婦と子供から成る世帯	1,076	3,376	7,544	6,774	156,466
6歳未満世帯員のいる世帯	337	1,040	2,229	2,034	41,238
65歳以上世帯員のいる世帯	1,945	5,125	12,113	10,621	261,088
持ち家世帯	2,517	6,931	16,867	14,894	393,425
民営借家世帯	1,115	3,926	6,845	6,712	107,261

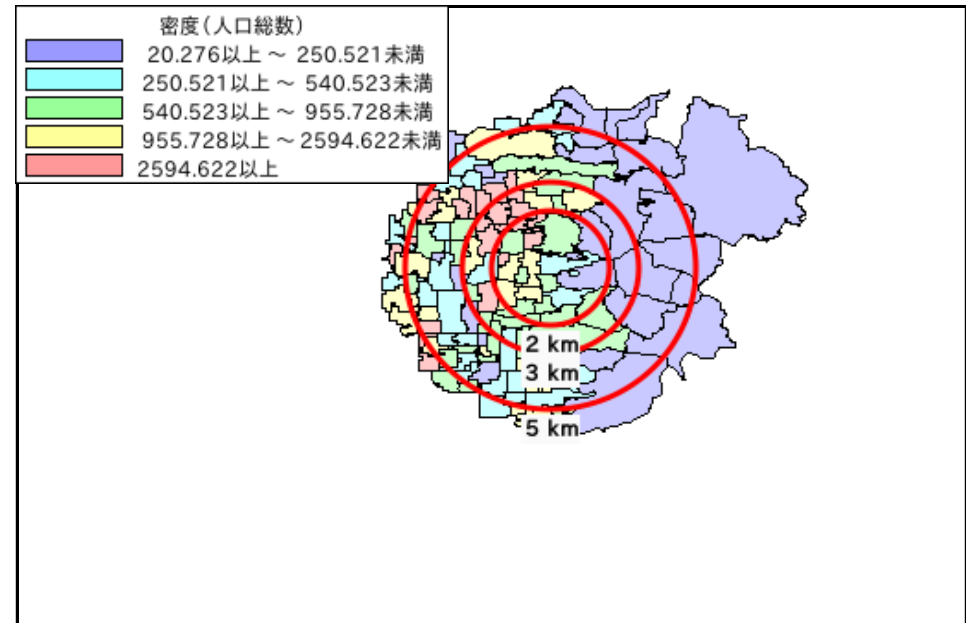
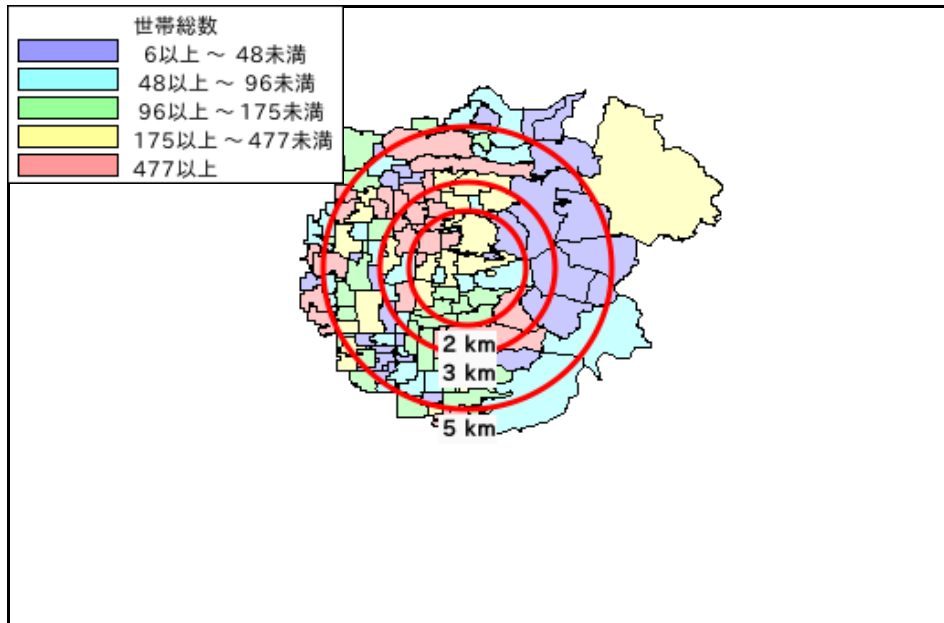
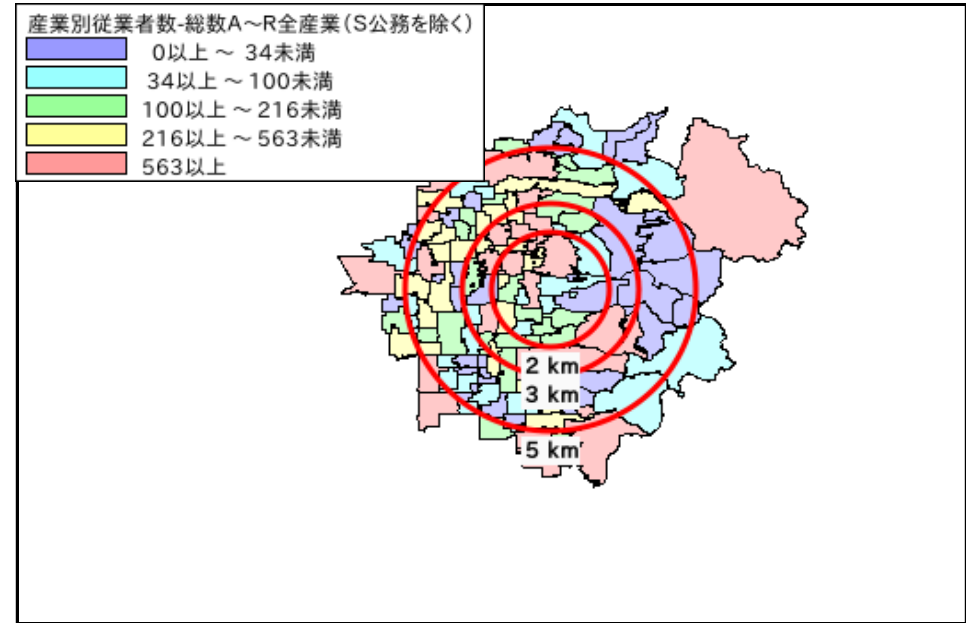
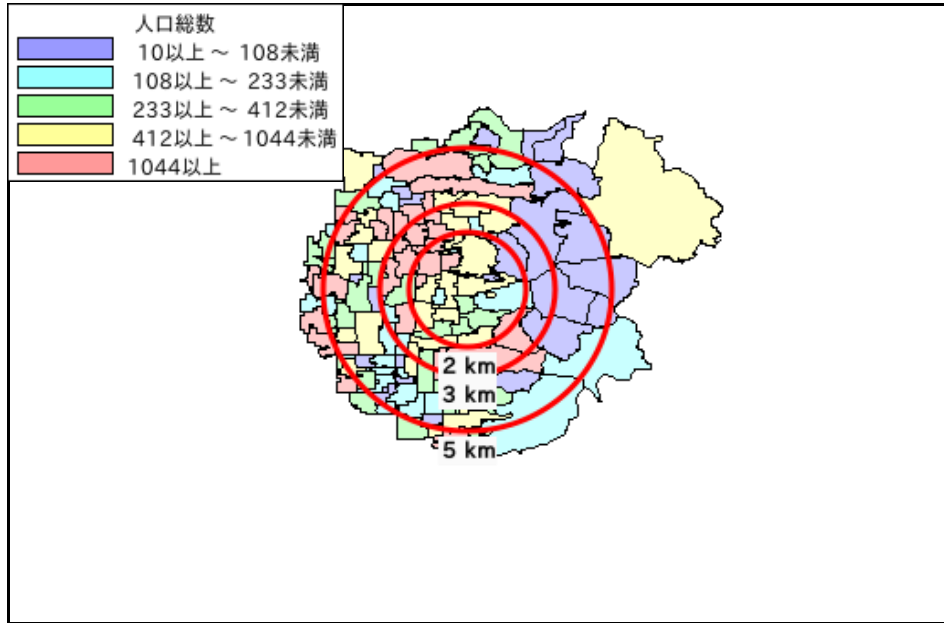
令和2年国勢調査

※令和2年国勢調査については、就業状態等基本集計の公開後反映されます。

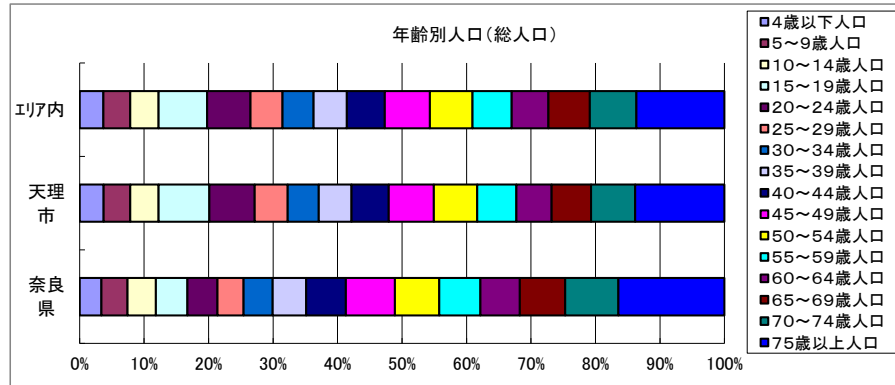
周辺地図



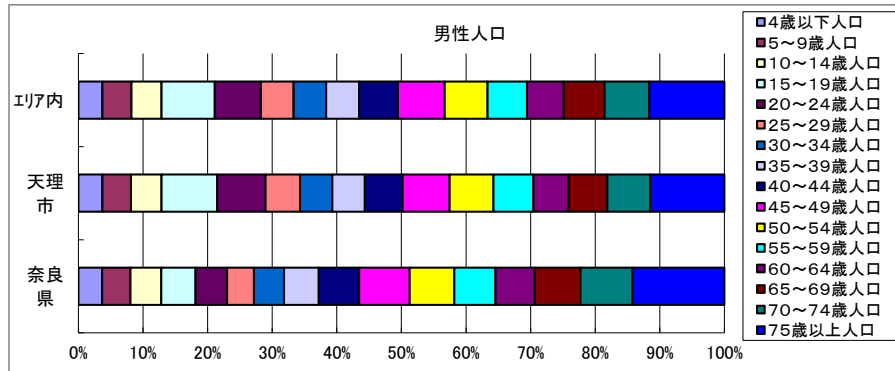
かかる小地域



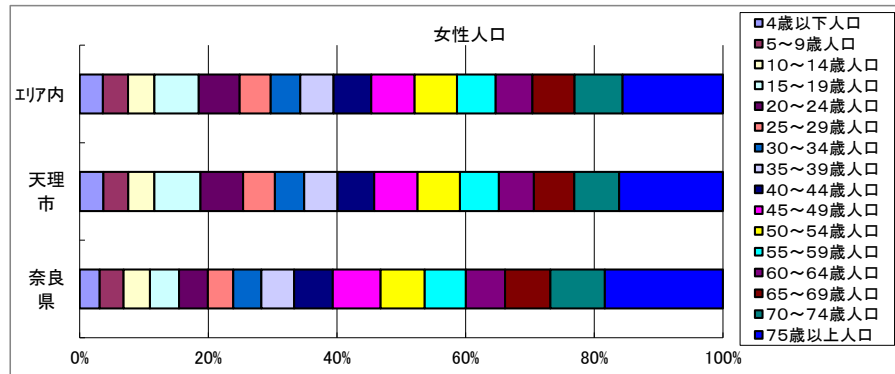
年齢別人口



データ名	半径2km	半径3km	半径5km	天理市	奈良県	
総人口	11,180	32,324	69,918	63,889	1,324,473	
年齢別人口(総人口)	4歳以下人口	408	1,211	2,528	2,329	44,171
	5～9歳人口	430	1,381	2,882	2,611	52,647
	10～14歳人口	465	1,387	3,022	2,761	57,453
	15～19歳人口	1,019	2,897	5,210	4,949	64,063
	20～24歳人口	756	2,528	4,642	4,436	61,073
	25～29歳人口	506	1,677	3,420	3,237	52,802
	30～34歳人口	489	1,536	3,318	3,009	58,886
	35～39歳人口	558	1,659	3,545	3,211	68,162
	40～44歳人口	597	1,836	4,078	3,637	80,146
	45～49歳人口	681	2,128	4,820	4,401	99,480
	50～54歳人口	677	1,998	4,557	4,223	89,835
	55～59歳人口	686	1,853	4,186	3,836	83,444
	60～64歳人口	698	1,739	3,923	3,434	79,784
	65～69歳人口	733	1,895	4,452	3,862	91,941
	70～74歳人口	754	2,056	4,964	4,288	107,976
75歳以上人口	1,520	3,960	9,422	8,727	214,659	

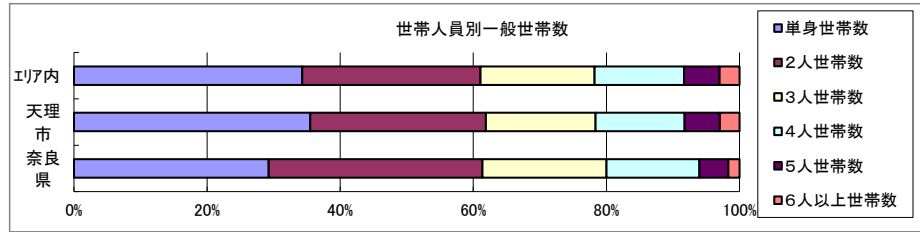


データ名	半径2km	半径3km	半径5km	天理市	奈良県	
男性総人口	5,514	15,922	34,162	31,275	623,926	
年齢別人口(男性人口)	4歳以下人口	205	592	1,253	1,140	22,607
	5～9歳人口	230	711	1,507	1,364	26,902
	10～14歳人口	243	728	1,570	1,460	29,206
	15～19歳人口	496	1,470	2,778	2,650	32,666
	20～24歳人口	410	1,328	2,394	2,305	29,978
	25～29歳人口	261	871	1,718	1,639	25,458
	30～34歳人口	245	778	1,689	1,541	28,715
	35～39歳人口	285	828	1,724	1,555	32,929
	40～44歳人口	294	909	2,014	1,795	38,615
	45～49歳人口	350	1,087	2,436	2,240	47,902
	50～54歳人口	333	990	2,234	2,096	42,348
	55～59歳人口	340	907	2,065	1,900	39,319
	60～64歳人口	338	854	1,903	1,684	37,511
	65～69歳人口	362	919	2,138	1,839	43,146
	70～74歳人口	371	988	2,326	2,048	49,519
75歳以上人口	649	1,667	3,916	3,532	87,480	



データ名	半径2km	半径3km	半径5km	天理市	奈良県	
女性総人口	5,666	16,403	35,756	32,614	700,547	
年齢別人口(女性人口)	4歳以下人口	203	619	1,274	1,189	21,564
	5～9歳人口	200	670	1,374	1,247	25,745
	10～14歳人口	223	659	1,452	1,301	28,247
	15～19歳人口	524	1,427	2,432	2,299	31,397
	20～24歳人口	346	1,200	2,248	2,131	31,095
	25～29歳人口	245	805	1,702	1,598	27,344
	30～34歳人口	244	758	1,629	1,468	30,171
	35～39歳人口	274	831	1,821	1,656	35,233
	40～44歳人口	302	927	2,064	1,842	41,531
	45～49歳人口	331	1,041	2,383	2,161	51,578
	50～54歳人口	344	1,008	2,323	2,127	47,487
	55～59歳人口	346	946	2,121	1,936	44,125
	60～64歳人口	361	886	2,019	1,750	42,273
	65～69歳人口	371	977	2,314	2,023	48,795
	70～74歳人口	383	1,067	2,638	2,240	58,457
75歳以上人口	871	2,292	5,506	5,195	127,179	

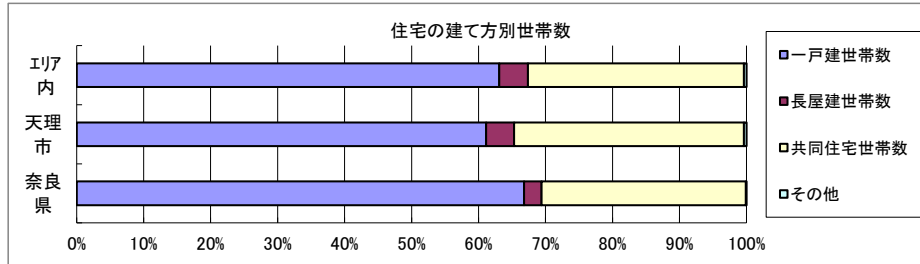
世帯数



データ名	半径2km	半径3km	半径5km	天理市	奈良県	
一般世帯総数	4,384	12,968	27,791	25,377	543,908	
世帯人員別	単身世帯数	1,609	5,013	9,537	9,006	159,204
	2人世帯数	1,125	3,163	7,437	6,699	174,718
	3人世帯数	707	2,015	4,763	4,179	101,347
	4人世帯数	543	1,659	3,737	3,400	75,872
	5人世帯数	238	702	1,488	1,348	23,581
	6人以上世帯数	162	416	829	745	9,186

親族世帯	2,742	7,849	18,019	16,155	380,297
核家族世帯	2,266	6,683	15,343	13,815	340,422
その他の親族世帯	475	1,166	2,676	2,340	39,875

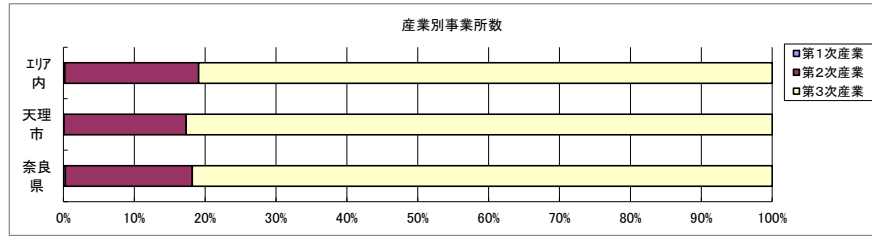
6歳未満世帯員のいる世帯	337	1,040	2,229	2,034	41,238
18歳未満世帯員のいる世帯	828	2,578	5,627	5,131	111,227
65歳以上世帯員のいる世帯	1,945	5,125	12,113	10,621	261,088



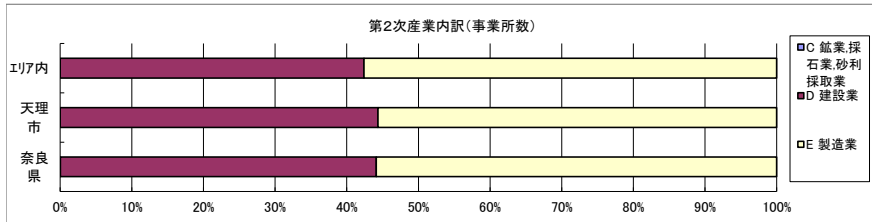
データ名	半径2km	半径3km	半径5km	天理市	奈良県	
主世帯数	4,064	11,717	25,853	23,383	533,029	
住宅形態	一戸建世帯数	2,522	6,937	16,309	14,294	356,010
	長屋建世帯数	213	454	1,111	975	14,027
	共同住宅世帯数	1,298	4,254	8,338	8,025	162,519
	1~2階建て	693	1,929	3,715	3,720	47,228
	3~5階建て	419	1,576	2,827	2,491	72,526
	6~10階建て	80	559	1,093	1,109	37,503
	11階建て以上	106	189	703	705	5,262
	その他	31	73	95	89	473

データ名	半径2km	半径3km	半径5km	天理市	奈良県	
住宅に住む一般世帯	4,127	11,899	26,159	23,685	537,991	
持ち家形態	持ち家世帯数	2,517	6,931	16,867	14,894	393,425
	民営の借家世帯数	1,115	3,926	6,845	6,712	107,261

経済センサス

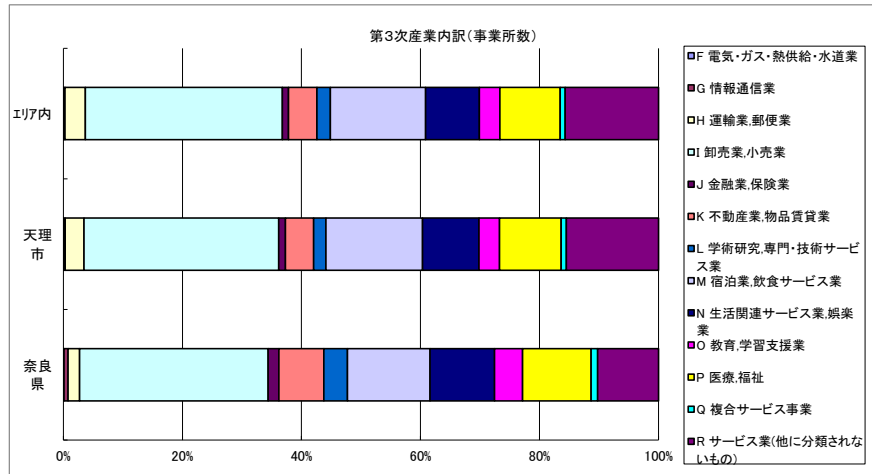


データ名	半径2km	半径3km	半径5km	天理市	奈良県
全産業事業所数 (S公務を除く)	430	1,468	2,719	2,523	46,487
第1次産業	0	1	5	2	131
第2次産業	78	217	514	435	8,321
第3次産業	352	1,251	2,202	2,086	38,035



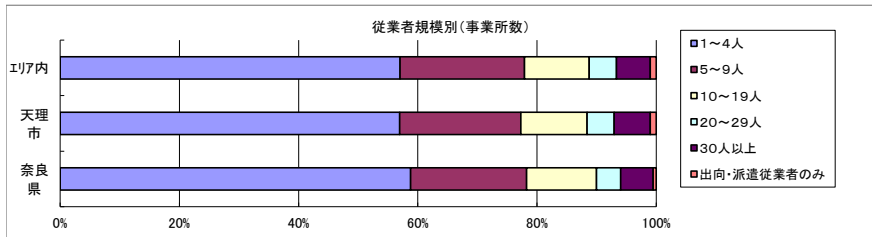
データ名	半径2km	半径3km	半径5km	天理市	奈良県
第2次産業内訳 (事業所数)					
C 鉱業、採石業、砂利採取業	0	0	0	0	3
D 建設業	33	100	218	193	3,667
E 製造業	45	117	296	242	4,651

データ名	半径2km	半径3km	半径5km	天理市	奈良県
第2次産業内訳 (従業者数)					
C 鉱業、採石業、砂利採取業	0	0	0	0	63
D 建設業	213	545	1,161	1,075	21,679
E 製造業	573	1,306	4,392	4,166	69,498



データ名	半径2km	半径3km	半径5km	天理市	奈良県
第3次産業内訳 (事業所数)					
F 電気・ガス・熱供給・水道業	0	1	1	1	35
G 情報通信業	0	3	5	5	267
H 運輸業、郵便業	10	30	75	66	737
I 卸売業、小売業	122	427	729	683	12,047
J 金融業、保険業	2	17	23	23	689
K 不動産業、物品賃貸業	11	41	105	99	2,870
L 学術研究、専門・技術サービス業	4	22	50	43	1,513
M 宿泊業、飲食サービス業	60	228	352	339	5,278
N 生活関連サービス業、娯楽業	25	124	199	198	4,122
O 教育、学習支援業	18	51	76	72	1,790
P 医療、福祉	36	118	223	216	4,378
Q 複合サービス事業	3	9	19	18	420
R サービス業(他に分類されないもの)	61	180	345	323	3,889

データ名	半径2km	半径3km	半径5km	天理市	奈良県
第3次産業内訳 (従業者数)					
F 電気・ガス・熱供給・水道業	0	12	15	12	961
G 情報通信業	2	18	27	27	2,198
H 運輸業、郵便業	161	762	1,737	1,594	19,200
I 卸売業、小売業	846	2,902	5,196	4,749	92,426
J 金融業、保険業	27	196	258	243	10,483
K 不動産業、物品賃貸業	30	163	426	400	10,073
L 学術研究、専門・技術サービス業	7	107	203	267	7,528
M 宿泊業、飲食サービス業	570	1,589	2,920	2,886	44,265
N 生活関連サービス業、娯楽業	233	798	1,615	1,820	22,449
O 教育、学習支援業	894	1,209	1,399	1,370	18,445
P 医療、福祉	493	2,846	4,539	5,420	80,577
Q 複合サービス事業	38	168	240	232	5,505
R サービス業(他に分類されないもの)	1,123	2,582	3,595	3,419	27,543



データ名	半径2km	半径3km	半径5km	天理市	奈良県
従業者規模別 (事業所数)					
1~4人	238	853	1,550	1,437	27,328
5~9人	91	311	567	513	9,056
10~19人	42	150	295	280	5,443
20~29人	22	62	125	115	1,887
30人以上	34	75	154	153	2,536
出向・派遣従業者のみ	4	18	27	25	237

データ名	半径2km	半径3km	半径5km	天理市	奈良県
従業者規模別 (従業者数)					
1~4人	508	1,872	3,356	3,107	58,798
5~9人	571	2,008	3,702	3,348	59,309
10~19人	553	2,052	4,044	3,833	73,551
20~29人	529	1,452	2,982	2,747	44,868
30人以上	3,049	7,834	13,730	14,724	197,609

人口増減

※令和2年国勢調査については、地域メッシュ統計の公開後反映されます。

世帯数増減

※令和2年国勢調査については、地域メッシュ統計の公開後反映されます。

男増減

※令和2年国勢調査については、地域メッシュ統計の公開後反映されます。

女増減

※令和2年国勢調査については、地域メッシュ統計の公開後反映されます。