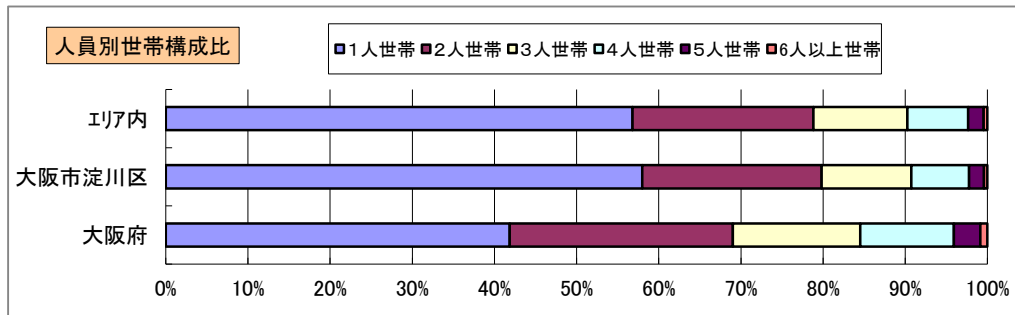
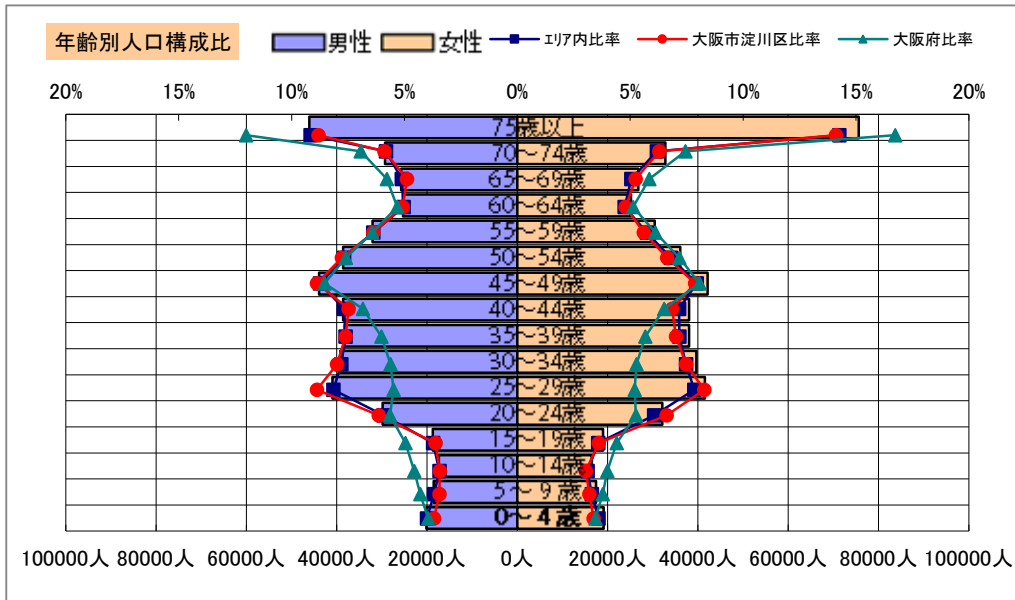


# 基本分析

調査地点 大阪府大阪市淀川区西中島一丁目 エリア範囲 半径2km 半径3km 半径5km



データ名	人口				
	半径2km	半径3km	半径5km	大阪市淀川区	大阪府
人口総数	174,372	397,129	1,074,785	183,444	8,837,685
男人口	87,104	195,216	523,974	91,327	4,235,956
女人口	87,269	201,912	550,811	92,117	4,601,729

75歳以上	18,153	44,054	121,682	20,424	1,243,742
70-74	9,511	23,195	62,060	10,832	618,732
65-69	8,187	19,779	52,558	9,015	499,249
60-64	7,949	19,258	50,501	8,772	448,981
55-59	9,784	22,831	62,517	10,662	538,085
50-54	11,800	26,855	74,651	12,809	633,679
45-49	13,602	31,075	86,076	14,893	711,919
40-44	12,112	28,147	76,602	12,740	572,362
35-39	13,056	28,791	76,337	13,018	501,482
30-34	14,453	29,593	78,843	13,745	467,024
25-29	16,523	31,220	82,450	15,255	457,956
20-24	11,555	22,978	61,953	11,346	467,195
15-19	5,484	13,265	37,701	6,425	400,821
10-14	4,218	11,890	33,824	5,751	366,145
5-9	4,457	12,802	35,994	5,906	345,940
0-4	5,329	13,785	39,210	6,291	317,414

年少人口(0歳~14歳)	14,004	38,478	109,028	17,948	1,029,499
生産年齢人口(15歳~64歳)	116,318	254,015	687,631	119,665	5,199,504
老年人口(65歳以上)	35,851	87,027	236,299	40,271	2,361,723
15歳以上就業者数※	-	-	-	-	-
後期高齢者数(75歳以上)	18,153	44,054	121,682	20,424	1,243,742

データ名	世帯数				
	半径2km	半径3km	半径5km	大阪市淀川区	大阪府
一般世帯総数	107,702	226,200	598,374	104,126	4,126,995
単身世帯	69,458	132,016	339,984	60,382	1,727,107
2人以上世帯	38,244	94,184	258,390	43,744	2,399,888
核家族世帯	33,934	84,630	234,099	39,475	2,192,989
夫婦のみの世帯	13,929	32,787	88,559	15,002	774,121
夫婦と子供から成る世帯	13,251	35,843	102,330	16,818	1,020,391
6歳未満世帯員のいる世帯	5,033	12,992	36,797	5,952	296,413
65歳以上世帯員のいる世帯	25,977	61,980	166,055	28,897	1,568,487
持ち家世帯	34,441	87,654	236,469	40,277	2,249,351
民営借家世帯	58,749	108,873	289,156	51,575	1,371,914



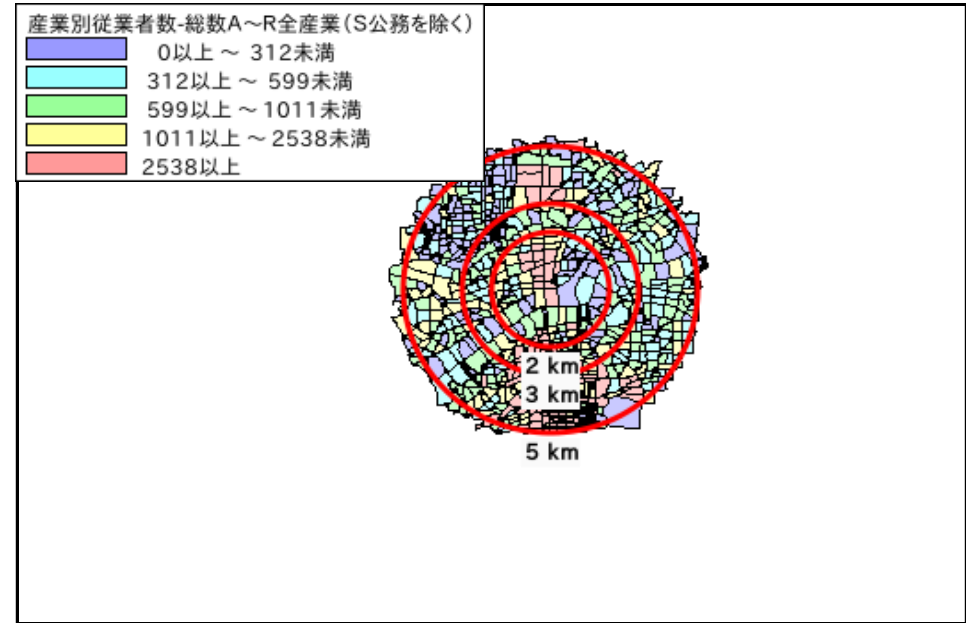
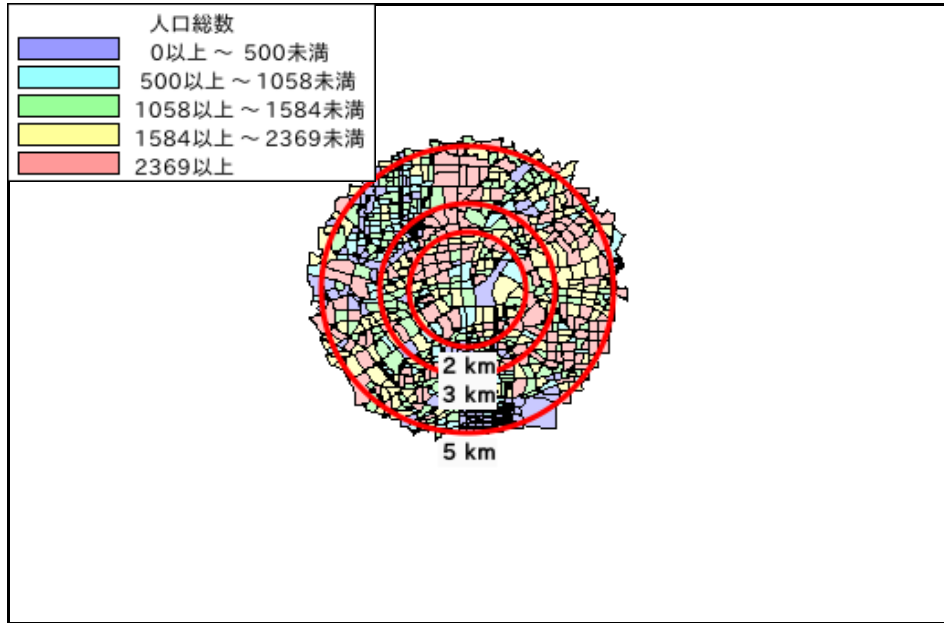
令和2年国勢調査

※令和2年国勢調査については、就業状態等基本集計の公開後反映されます。

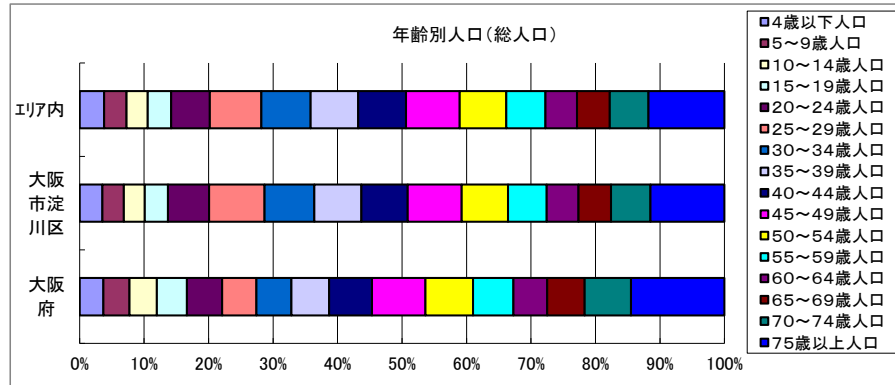
# 周辺地図



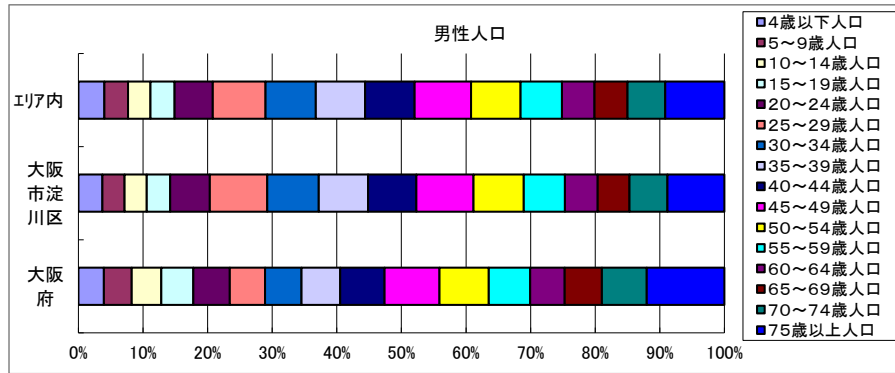
# かかる小地域



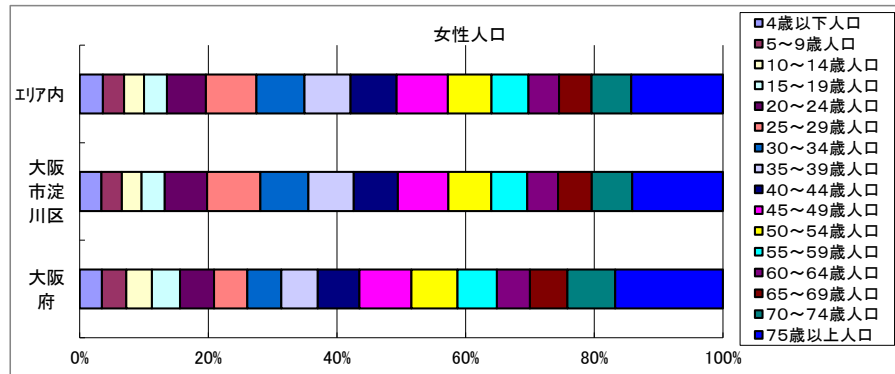
# 年齢別人口



データ名	半径2km	半径3km	半径5km	大阪市淀川区	大阪府
総人口	174,372	397,129	1,074,785	183,444	8,837,685
4歳以下人口	5,329	13,785	39,210	6,291	317,414
5～9歳人口	4,457	12,802	35,994	5,906	345,940
10～14歳人口	4,218	11,890	33,824	5,751	366,145
15～19歳人口	5,484	13,265	37,701	6,425	400,821
20～24歳人口	11,555	22,978	61,953	11,346	467,195
25～29歳人口	16,523	31,220	82,450	15,255	457,956
30～34歳人口	14,453	29,593	78,843	13,745	467,024
35～39歳人口	13,056	28,791	76,337	13,018	501,482
40～44歳人口	12,112	28,147	76,602	12,740	572,362
45～49歳人口	13,602	31,075	86,076	14,893	711,919
50～54歳人口	11,800	26,855	74,651	12,809	633,679
55～59歳人口	9,784	22,831	62,517	10,662	538,085
60～64歳人口	7,949	19,258	50,501	8,772	448,981
65～69歳人口	8,187	19,779	52,558	9,015	499,249
70～74歳人口	9,511	23,195	62,060	10,832	618,732
75歳以上人口	18,153	44,054	121,682	20,424	1,243,742

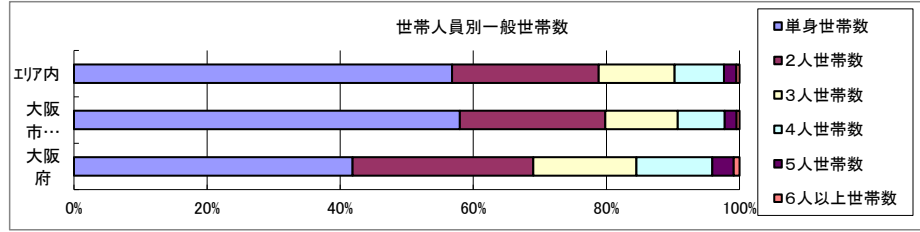


データ名	半径2km	半径3km	半径5km	大阪市淀川区	大阪府
男性総人口	87,104	195,216	523,974	91,327	4,235,956
4歳以下人口	2,786	7,119	20,120	3,262	162,354
5～9歳人口	2,268	6,598	18,538	3,044	176,474
10～14歳人口	2,207	6,108	17,351	3,038	187,534
15～19歳人口	2,688	6,571	18,732	3,197	203,718
20～24歳人口	5,482	10,994	29,818	5,423	231,542
25～29歳人口	8,538	15,862	40,925	7,844	224,908
30～34歳人口	7,535	15,070	39,227	7,058	230,653
35～39歳人口	6,901	14,819	38,273	6,725	247,335
40～44歳人口	6,397	14,565	38,588	6,601	280,736
45～49歳人口	7,282	16,148	43,916	7,838	350,481
50～54歳人口	6,357	13,997	38,589	6,865	311,958
55～59歳人口	5,229	11,716	32,084	5,641	264,101
60～64歳人口	4,063	9,601	25,331	4,483	218,762
65～69歳人口	4,005	9,656	25,761	4,325	237,306
70～74歳人口	4,469	10,978	29,277	5,200	284,877
75歳以上人口	6,755	16,552	46,060	7,785	493,162



データ名	半径2km	半径3km	半径5km	大阪市淀川区	大阪府
女性総人口	87,269	201,912	550,811	92,117	4,601,729
4歳以下人口	2,543	6,666	19,090	3,029	155,060
5～9歳人口	2,189	6,204	17,456	2,862	169,466
10～14歳人口	2,011	5,782	16,474	2,713	178,611
15～19歳人口	2,795	6,695	18,969	3,228	197,103
20～24歳人口	6,073	11,984	32,135	5,923	235,653
25～29歳人口	7,985	15,358	41,525	7,411	233,048
30～34歳人口	6,918	14,523	39,617	6,687	236,371
35～39歳人口	6,155	13,972	38,063	6,293	254,147
40～44歳人口	5,715	13,582	38,014	6,139	291,626
45～49歳人口	6,320	14,926	42,160	7,055	361,438
50～54歳人口	5,443	12,858	36,063	5,944	321,721
55～59歳人口	4,554	11,115	30,433	5,021	273,984
60～64歳人口	3,886	9,657	25,170	4,289	230,219
65～69歳人口	4,182	10,122	26,797	4,690	261,943
70～74歳人口	5,042	12,217	32,783	5,632	333,855
75歳以上人口	11,398	27,502	75,621	12,639	750,580

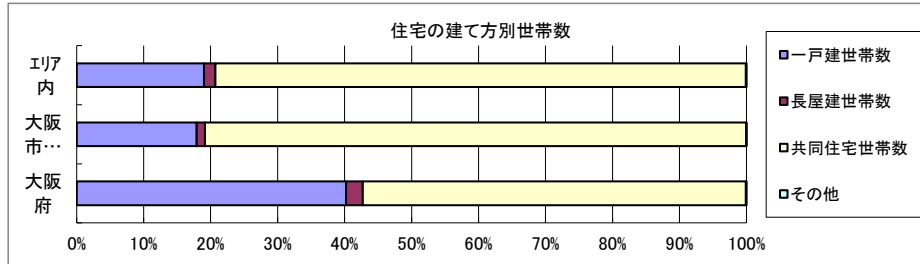
# 世帯数



データ名	半径2km	半径3km	半径5km	大阪市淀川区	大阪府	
一般世帯総数	107,702	226,200	598,374	104,126	4,126,995	
世帯人員別	単身世帯数	69,458	132,016	339,984	60,382	1,727,107
	2人世帯数	21,539	49,638	131,729	22,739	1,121,971
	3人世帯数	9,557	24,508	68,387	11,365	638,834
	4人世帯数	5,537	15,293	44,279	7,312	470,392
	5人世帯数	1,307	3,838	11,271	1,889	133,140
	6人以上世帯数	304	907	2,724	439	35,551

親族世帯	36,285	90,253	249,604	42,143	2,350,796
核家族世帯	33,934	84,630	234,099	39,475	2,192,989
その他の親族世帯	2,351	5,623	15,505	2,668	157,807

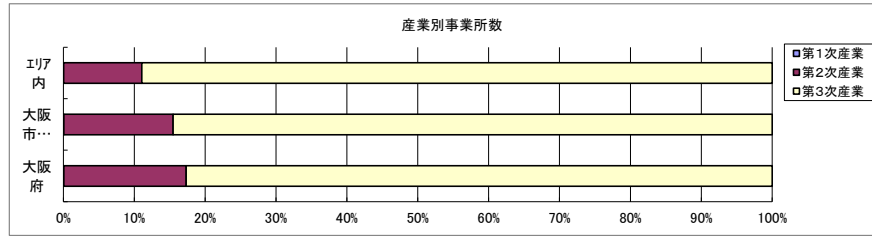
6歳未満世帯員のいる世帯	5,033	12,992	36,797	5,952	296,413
18歳未満世帯員のいる世帯	10,705	28,269	80,421	13,257	749,041
65歳以上世帯員のいる世帯	25,977	61,980	166,055	28,897	1,568,487



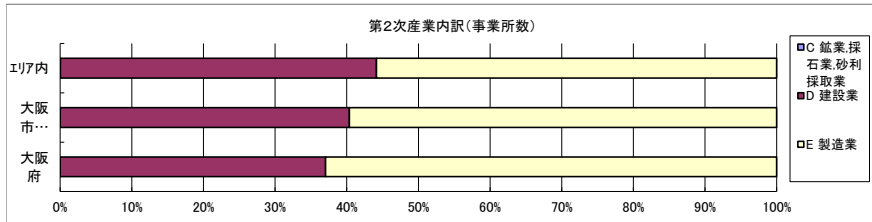
データ名	半径2km	半径3km	半径5km	大阪市淀川区	大阪府	
主世帯数	105,558	222,041	586,866	101,954	4,045,691	
住宅形態	一戸建世帯数	12,724	33,682	111,545	18,265	1,626,462
	長屋建世帯数	1,077	2,846	10,034	1,254	102,115
	共同住宅世帯数	91,702	185,374	464,757	82,386	2,313,875
	1~2階建て	1,554	4,084	14,803	2,222	202,287
	3~5階建て	15,565	36,034	107,360	17,325	784,129
	6~10階建て	33,091	60,990	154,849	28,909	669,644
	11階建て以上	41,491	84,266	187,746	33,930	657,815
その他	56	140	529	49	3,239	

データ名	半径2km	半径3km	半径5km	大阪市淀川区	大阪府	
住宅に住む一般世帯	106,735	224,529	592,981	103,101	4,090,622	
持ち家形態	持ち家世帯数	34,441	87,654	236,469	40,277	2,249,351
	民営の借家世帯数	58,749	108,873	289,156	51,575	1,371,914

# 経済センサス



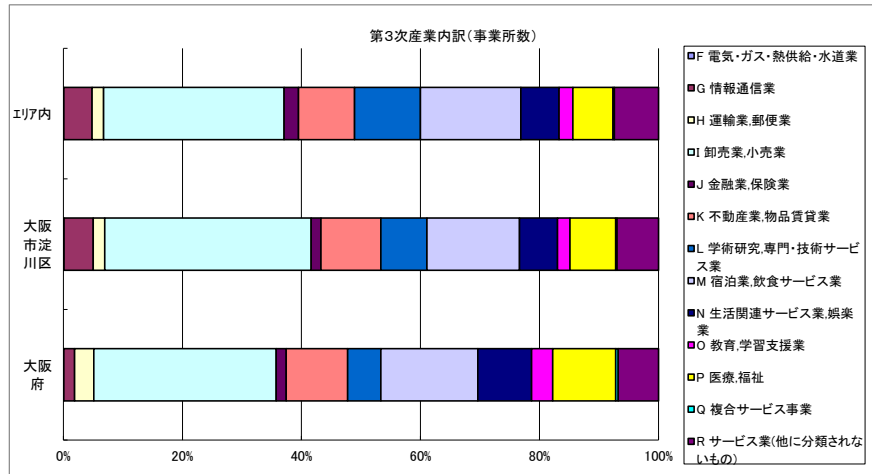
データ名	半径2km	半径3km	半径5km	大阪市淀川区	大阪府
全産業事業所数 (S公務を除く)	12,655	29,404	88,018	11,478	392,940
第1次産業	5	10	22	6	292
第2次産業	1,395	3,015	9,722	1,771	67,782
第3次産業	11,255	26,377	78,275	9,701	324,866



データ名	半径2km	半径3km	半径5km	大阪市淀川区	大阪府
全産業従業者数 (S公務を除く)	174,775	436,093	1,270,765	149,802	4,393,139
第1次産業	42	72	162	41	2,428
第2次産業	22,384	55,428	159,994	27,252	826,556
第3次産業	152,348	380,595	1,110,609	122,509	3,564,155

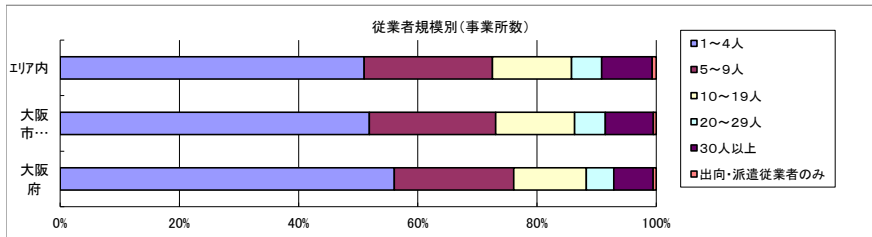
データ名	半径2km	半径3km	半径5km	大阪市淀川区	大阪府
第2次産業内訳 (事業所数)					
C 鉱業、採石業、砂利採取業	0	1	2	0	13
D 建設業	741	1,435	4,290	715	25,089
E 製造業	654	1,579	5,430	1,056	42,680

データ名	半径2km	半径3km	半径5km	大阪市淀川区	大阪府
第2次産業内訳 (従業者数)					
C 鉱業、採石業、砂利採取業	0	7	8	0	132
D 建設業	10,755	24,650	74,734	10,008	222,338
E 製造業	11,629	30,771	85,252	17,244	604,086



データ名	半径2km	半径3km	半径5km	大阪市淀川区	大阪府
第3次産業内訳 (事業所数)					
F 電気・ガス・熱供給・水道業	16	22	51	9	229
G 情報通信業	657	1,124	3,711	478	5,842
H 運輸業、郵便業	175	466	1,516	187	10,489
I 卸売業、小売業	3,776	8,400	23,735	3,365	99,597
J 金融業、保険業	178	520	1,903	159	5,442
K 不動産業、物品賃貸業	1,086	2,368	7,385	978	33,574
L 学術研究、専門・技術サービス業	1,113	2,148	8,666	751	18,083
M 宿泊業、飲食サービス業	1,561	4,811	13,198	1,509	52,979
N 生活関連サービス業、娯楽業	741	1,960	5,028	620	29,366
O 教育、学習支援業	270	683	1,830	201	11,546
P 医療、福祉	769	1,838	5,266	745	34,357
Q 複合サービス事業	23	57	177	22	1,380
R サービス業(他に分類されないもの)	890	1,980	5,809	677	21,982

データ名	半径2km	半径3km	半径5km	大阪市淀川区	大阪府
第3次産業内訳 (従業者数)					
F 電気・ガス・熱供給・水道業	351	464	7,117	94	12,504
G 情報通信業	13,831	28,784	103,770	10,347	139,601
H 運輸業、郵便業	9,069	21,291	44,263	8,168	256,896
I 卸売業、小売業	44,504	99,235	304,766	39,564	1,002,387
J 金融業、保険業	3,546	12,511	62,839	3,087	124,950
K 不動産業、物品賃貸業	7,996	17,045	52,350	7,166	146,899
L 学術研究、専門・技術サービス業	11,574	21,671	77,700	8,928	146,694
M 宿泊業、飲食サービス業	15,404	52,988	120,540	13,017	415,766
N 生活関連サービス業、娯楽業	5,298	16,413	39,119	3,955	169,344
O 教育、学習支援業	3,716	9,464	24,571	2,584	143,651
P 医療、福祉	11,389	27,947	77,510	9,738	574,571
Q 複合サービス事業	150	437	3,604	144	21,080
R サービス業(他に分類されないもの)	25,520	72,365	192,460	15,717	409,812



データ名	半径2km	半径3km	半径5km	大阪市淀川区	大阪府
従業者規模別 (事業所数)					
1~4人	6,357	14,378	44,888	5,953	220,240
5~9人	2,807	6,489	18,950	2,435	78,768
10~19人	1,709	4,121	11,682	1,517	47,879
20~29人	675	1,628	4,426	594	18,039
30人以上	1,039	2,563	7,464	923	25,989
出向・派遣従業者のみ	69	225	607	56	2,025

データ名	半径2km	半径3km	半径5km	大阪市淀川区	大阪府
従業者規模別 (従業者数)					
1~4人	14,363	32,482	101,007	13,286	477,134
5~9人	18,398	42,575	124,323	16,014	516,481
10~19人	23,255	55,887	157,636	20,585	647,503
20~29人	15,933	38,634	105,286	14,103	429,026
30人以上	102,827	266,515	782,513	85,814	2,322,995

## 人口増減

※令和2年国勢調査については、地域メッシュ統計の公開後反映されます。

## 世帯数増減

※令和2年国勢調査については、地域メッシュ統計の公開後反映されます。

## 男増減

※令和2年国勢調査については、地域メッシュ統計の公開後反映されます。

## 女増減

※令和2年国勢調査については、地域メッシュ統計の公開後反映されます。