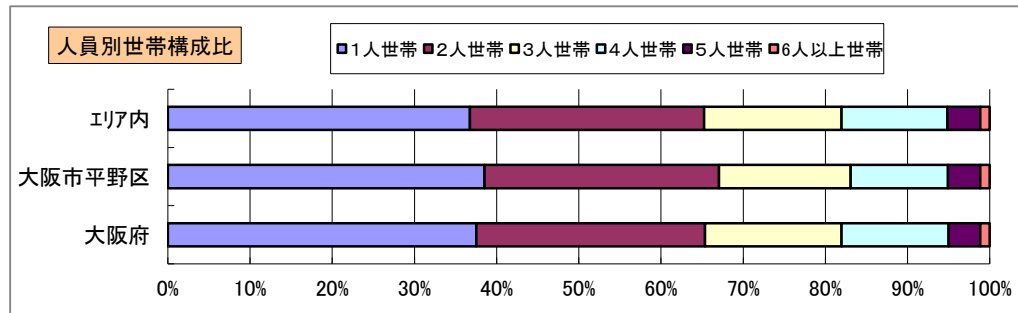
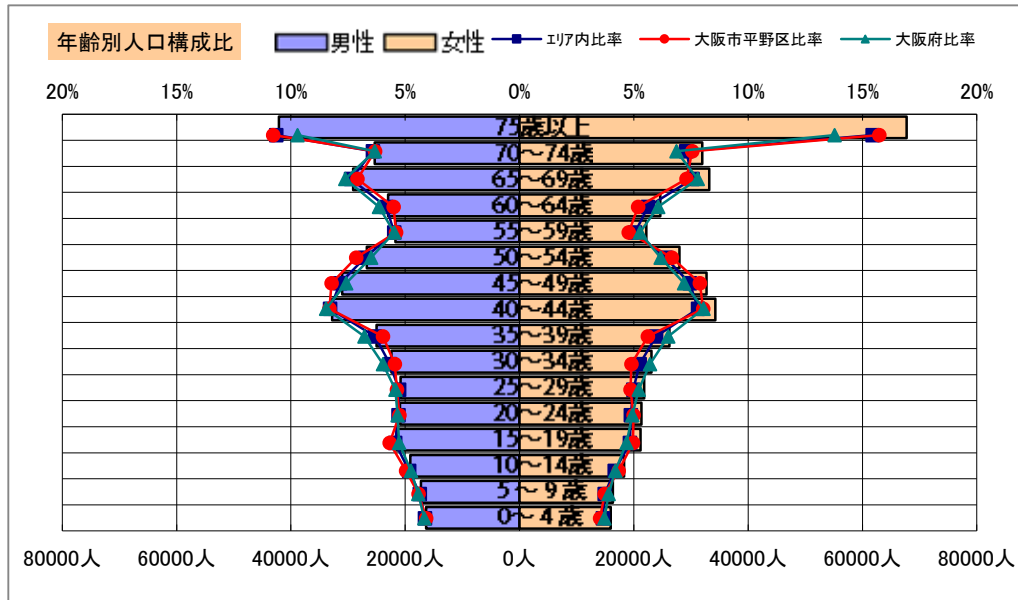


基本分析

調査地点 大阪府大阪市平野区瓜破4丁目 エリア範囲 半径2km 半径3km 半径5km



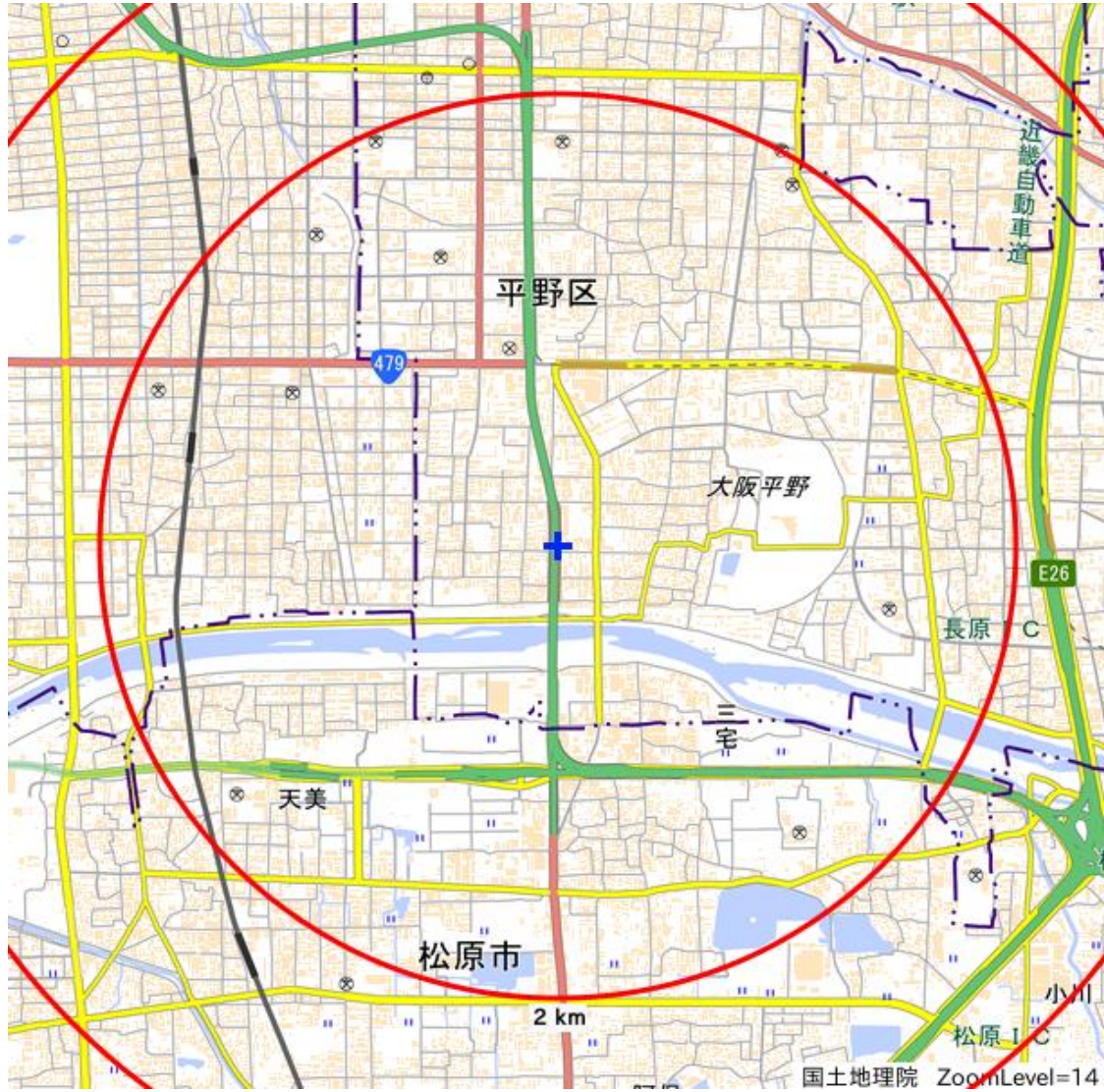
データ名	人口				
	半径2km	半径3km	半径5km	大阪市平野区	大阪府
人口総数	130,950	302,231	841,780	196,633	8,839,469
男人口	62,116	143,641	399,431	93,242	4,256,049
女人口	68,834	158,591	442,349	103,391	4,583,420

75歳以上	18,674	41,483	109,846	25,963	1,030,480
70-74	9,630	21,497	57,319	13,520	575,811
65-69	9,709	22,400	62,301	13,971	672,033
60-64	7,130	16,783	47,626	10,352	531,662
55-59	6,447	15,565	43,851	9,837	467,690
50-54	8,793	20,433	54,750	13,373	551,324
45-49	10,200	23,671	63,723	15,607	643,324
40-44	10,195	23,761	67,036	15,848	718,598
35-39	7,232	17,045	51,219	11,222	578,529
30-34	6,390	14,933	45,491	10,013	508,261
25-29	6,464	14,662	42,632	9,888	463,425
20-24	6,691	15,426	42,272	9,922	446,399
15-19	6,857	15,827	42,675	10,289	432,442
10-14	5,657	13,550	37,380	8,997	388,630
5-9	4,943	11,663	33,605	7,862	361,836
0-4	4,698	10,810	32,313	7,348	342,645

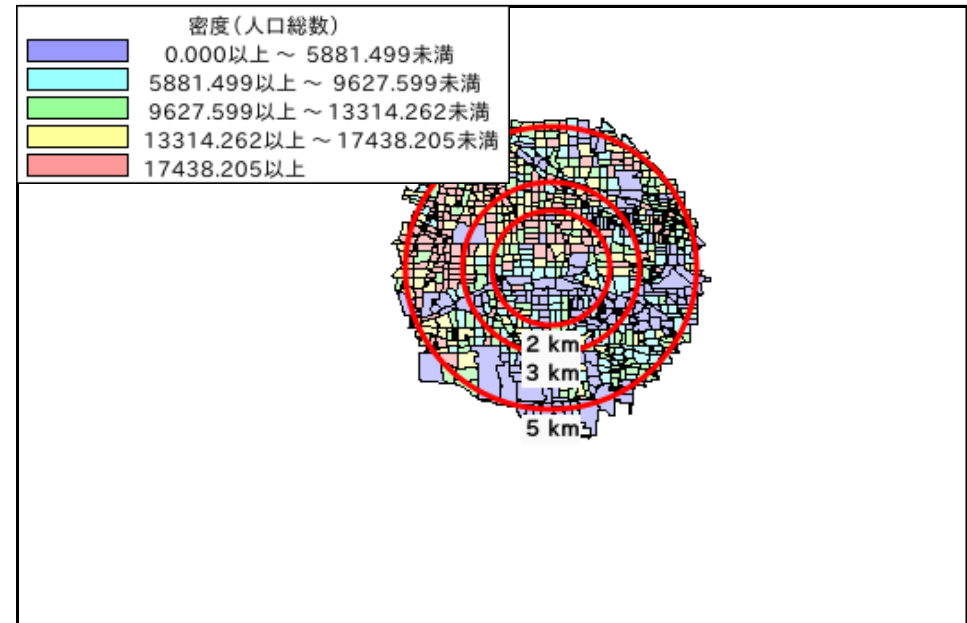
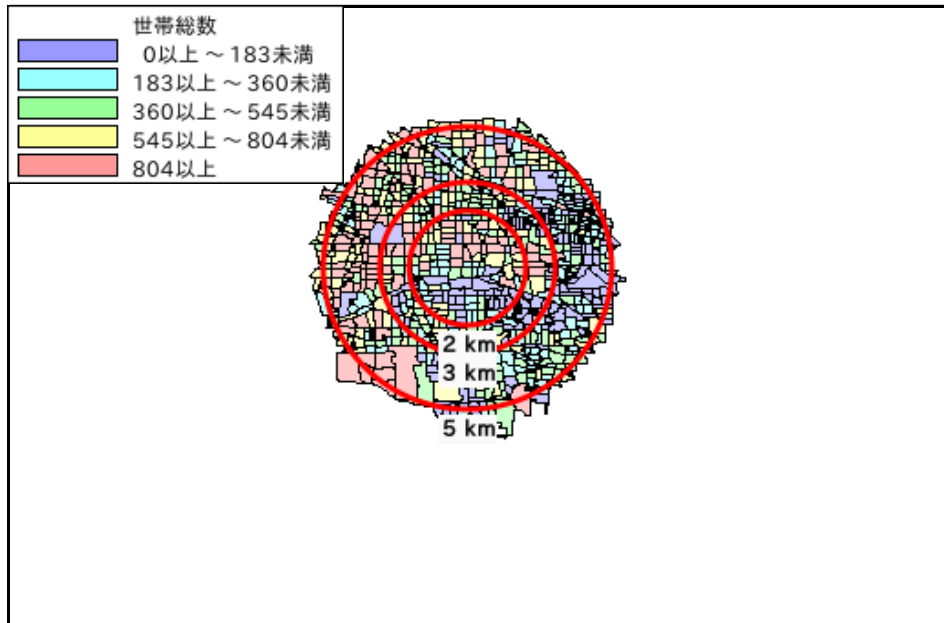

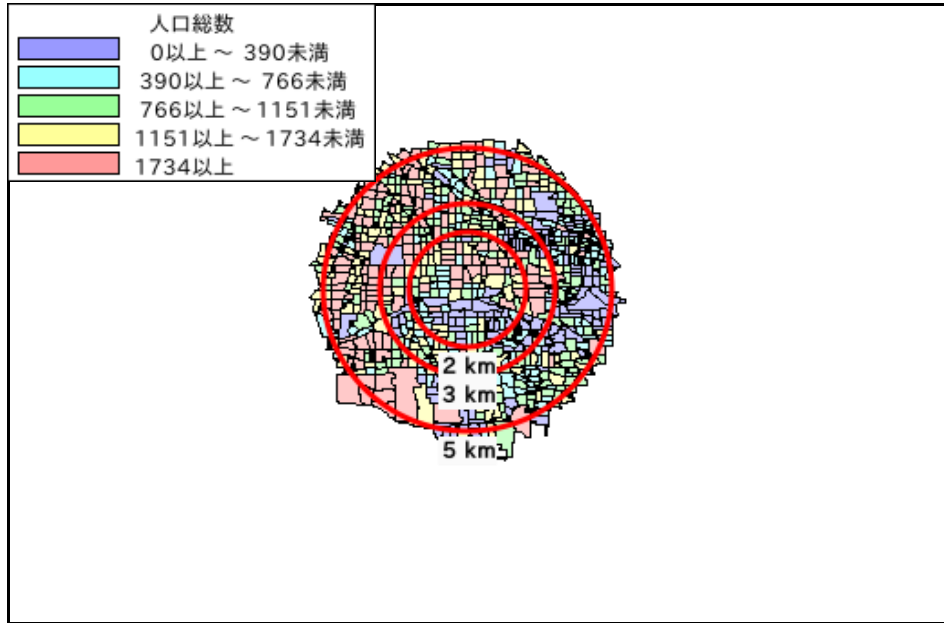
年少人口(0歳~14歳)	15,298	36,023	103,297	24,207	1,093,111
生産年齢人口(15歳~64歳)	76,399	178,106	501,277	116,351	5,341,654
老年人口(65歳以上)	38,012	85,380	229,466	53,454	2,278,324
15歳以上就業者数	50,376	120,351	347,495	76,145	3,777,655
後期高齢者数(75歳以上)	18,674	41,483	109,846	25,963	1,030,480

データ名	世帯数				
	半径2km	半径3km	半径5km	大阪市平野区	大阪府
一般世帯総数	58,870	134,643	371,563	88,854	3,918,441
単身世帯	22,559	50,490	136,512	34,218	1,470,615
2人以上世帯	36,311	84,153	235,051	54,636	2,447,826
核家族世帯	32,051	74,417	209,188	48,378	2,197,734
夫婦のみの世帯	11,009	25,244	70,911	16,388	763,849
夫婦と子供から成る世帯	13,839	33,343	97,045	21,259	1,054,207
6歳未満世帯員のいる世帯	4,308	9,951	29,841	6,788	318,386
65歳以上世帯員のいる世帯	25,921	58,571	156,629	37,300	1,531,940
持ち家世帯	24,150	63,844	191,408	34,942	2,178,770
民営借家世帯	19,613	44,659	124,829	29,442	1,232,340

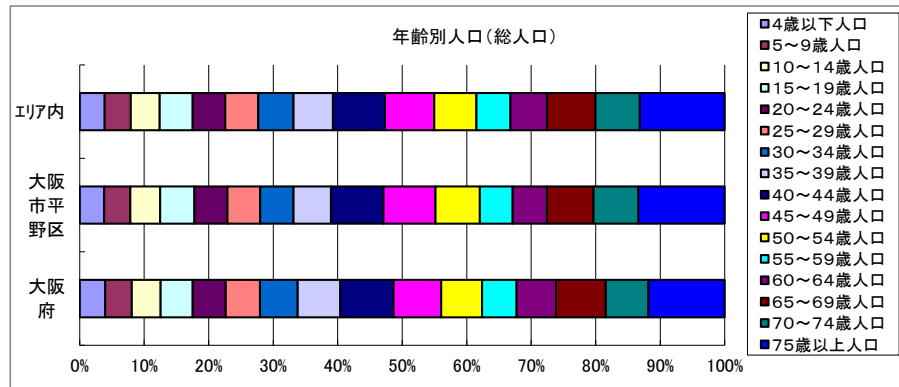
周辺地図



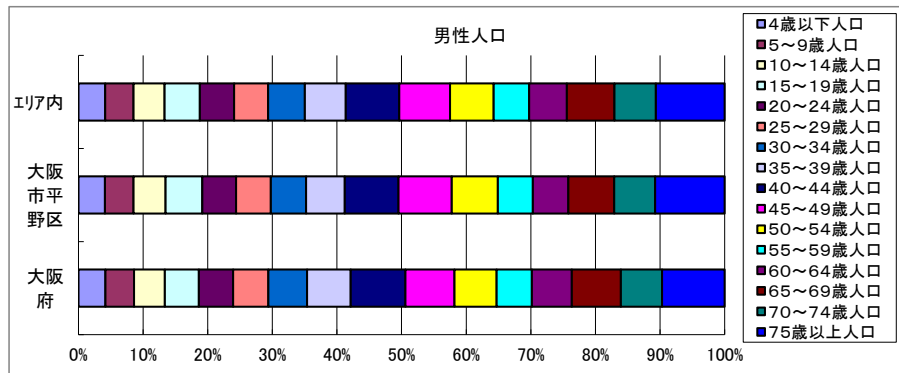
かかる小地域



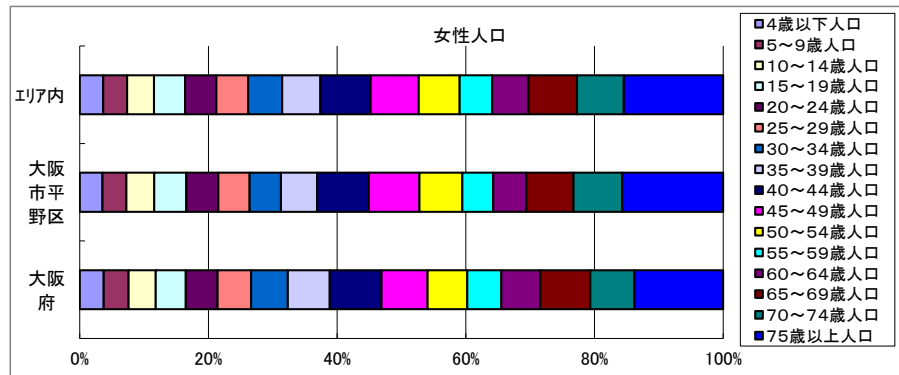
年齢別人口



データ名	半径2km	半径3km	半径5km	大阪市平野区	大阪府
総人口	130,950	302,231	841,780	196,633	8,839,469
4歳以下人口	4,698	10,810	32,313	7,348	342,645
5～9歳人口	4,943	11,663	33,605	7,862	361,836
10～14歳人口	5,657	13,550	37,380	8,997	388,630
15～19歳人口	6,857	15,827	42,675	10,289	432,442
20～24歳人口	6,691	15,426	42,272	9,922	446,399
25～29歳人口	6,464	14,662	42,632	9,888	463,425
30～34歳人口	6,390	14,933	45,491	10,013	508,261
35～39歳人口	7,232	17,045	51,219	11,222	578,529
40～44歳人口	10,195	23,761	67,036	15,848	718,598
45～49歳人口	10,200	23,671	63,723	15,607	643,324
50～54歳人口	8,793	20,433	54,750	13,373	551,324
55～59歳人口	6,447	15,565	43,851	9,837	467,690
60～64歳人口	7,130	16,783	47,626	10,352	531,662
65～69歳人口	9,709	22,400	62,301	13,971	672,033
70～74歳人口	9,630	21,497	57,319	13,520	575,811
75歳以上人口	18,674	41,483	109,846	25,963	1,030,480

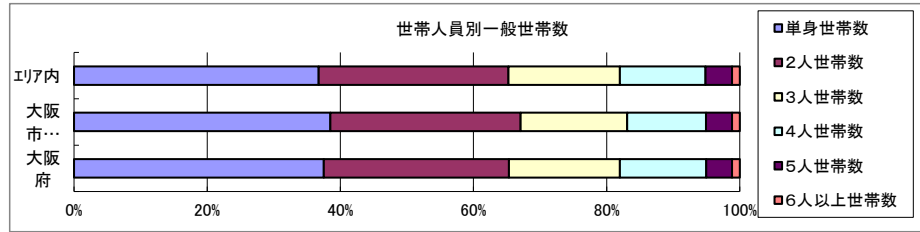


データ名	半径2km	半径3km	半径5km	大阪市平野区	大阪府
男性総人口	62,116	143,641	399,431	93,242	4,256,049
4歳以下人口	2,380	5,554	16,343	3,755	174,506
5～9歳人口	2,567	5,980	17,256	4,071	185,319
10～14歳人口	2,902	6,898	19,101	4,569	199,029
15～19歳人口	3,418	7,920	21,522	5,224	220,305
20～24歳人口	3,277	7,603	20,936	4,833	223,152
25～29歳人口	3,210	7,253	20,832	4,938	227,414
30～34歳人口	3,254	7,472	22,428	5,024	250,022
35～39歳人口	3,537	8,381	25,010	5,496	283,946
40～44歳人口	5,009	11,631	32,782	7,653	354,421
45～49歳人口	4,993	11,562	31,027	7,567	317,665
50～54歳人口	4,322	10,146	26,744	6,577	272,067
55～59歳人口	3,283	7,863	21,693	4,973	229,542
60～64歳人口	3,493	8,231	23,018	5,064	257,279
65～69歳人口	4,566	10,506	29,114	6,526	319,015
70～74歳人口	4,146	9,464	25,364	5,820	265,395
75歳以上人口	7,114	15,722	42,100	9,914	406,405



データ名	半径2km	半径3km	半径5km	大阪市平野区	大阪府
女性総人口	68,834	158,591	442,349	103,391	4,583,420
4歳以下人口	2,318	5,256	15,970	3,593	168,139
5～9歳人口	2,376	5,683	16,348	3,791	176,517
10～14歳人口	2,755	6,652	18,279	4,428	189,601
15～19歳人口	3,439	7,907	21,153	5,065	212,137
20～24歳人口	3,414	7,822	21,337	5,089	223,247
25～29歳人口	3,253	7,409	21,800	4,950	236,011
30～34歳人口	3,136	7,461	23,063	4,989	258,239
35～39歳人口	3,695	8,664	26,209	5,726	294,583
40～44歳人口	5,186	12,130	34,254	8,195	364,177
45～49歳人口	5,207	12,109	32,696	8,040	325,659
50～54歳人口	4,471	10,287	28,006	6,796	279,257
55～59歳人口	3,164	7,703	22,157	4,864	238,148
60～64歳人口	3,636	8,553	24,608	5,288	274,383
65～69歳人口	5,143	11,894	33,187	7,445	353,018
70～74歳人口	5,483	12,034	31,956	7,700	310,416
75歳以上人口	11,560	25,761	67,745	16,049	624,075

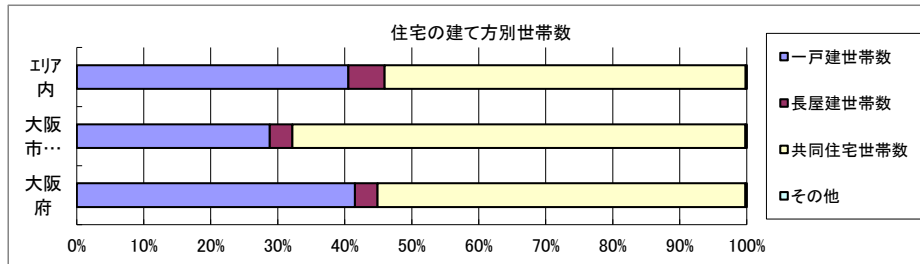
世帯数



データ名	半径2km	半径3km	半径5km	大阪市平野区	大阪府	
一般世帯総数	58,870	134,643	371,563	88,854	3,918,441	
世帯人員別	単身世帯数	22,559	50,490	136,512	34,218	1,470,615
	2人世帯数	17,038	38,650	105,898	25,373	1,089,777
	3人世帯数	9,395	22,005	62,210	14,219	651,883
	4人世帯数	6,904	16,459	47,810	10,538	509,361
	5人世帯数	2,276	5,386	14,794	3,482	151,453
	6人以上世帯数	698	1,653	4,339	1,024	45,352

親族世帯	34,913	81,199	227,637	52,352	2,387,612
核家族世帯	32,051	74,417	209,188	48,378	2,197,734
その他の親族世帯	2,862	6,782	18,450	3,974	189,878

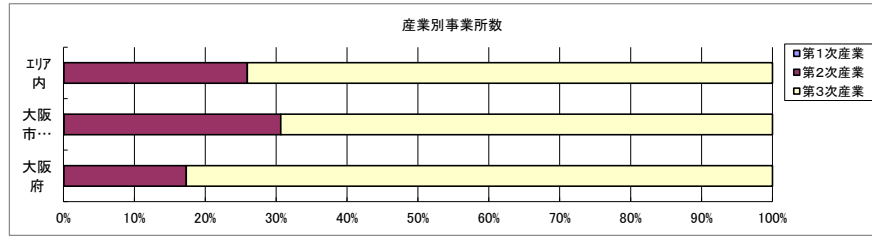
6歳未満世帯員のいる世帯	4,308	9,951	29,841	6,788	318,386
18歳未満世帯員のいる世帯	11,438	26,897	76,535	18,064	799,568
65歳以上世帯員のいる世帯	25,921	58,571	156,629	37,300	1,531,940



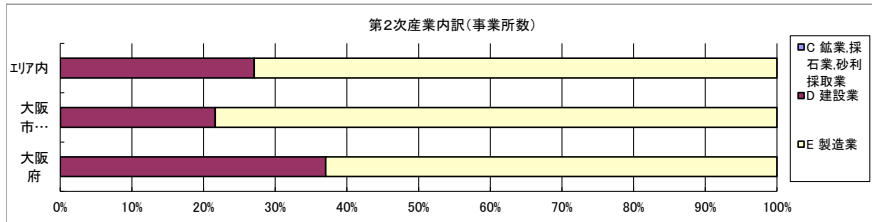
データ名	半径2km	半径3km	半径5km	大阪市平野区	大阪府	
主世帯数	58,177	132,630	365,003	87,954	3,834,368	
住宅形態	一戸建世帯数	19,490	50,788	148,007	25,325	1,592,041
	長屋建世帯数	3,422	7,526	19,703	2,967	129,808
	共同住宅世帯数	35,151	74,047	196,646	59,488	2,105,158
	1～2階建て	2,590	5,855	16,926	2,847	196,555
	3～5階建て	12,740	27,052	75,348	20,202	731,276
	6～10階建て	10,373	21,894	61,185	17,948	605,722
	11階建て以上	9,448	19,247	43,188	18,491	571,605
	その他	115	269	646	174	7,361

データ名	半径2km	半径3km	半径5km	大阪市平野区	大阪府
住宅に住む一般世帯	58,593	133,713	368,138	88,479	3,867,305
持ち家世帯数	24,150	63,844	191,408	34,942	2,178,770
民営の借家世帯数	19,613	44,659	124,829	29,442	1,232,340

経済センサス

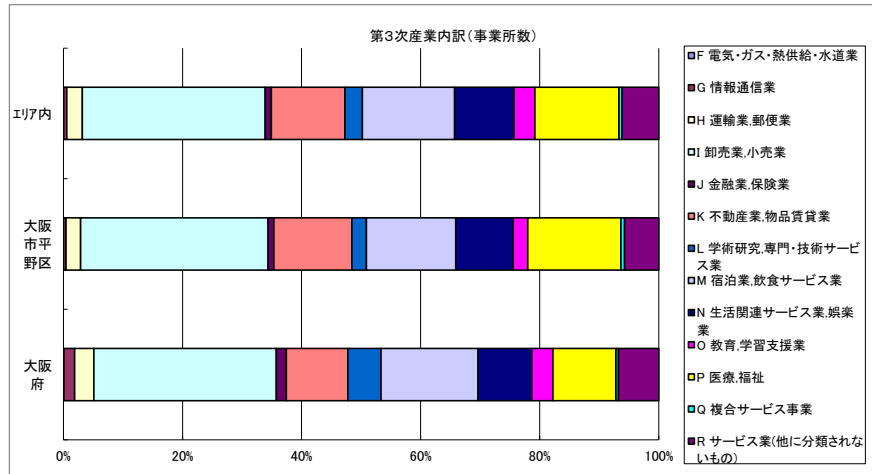


データ名	半径2km	半径3km	半径5km	大阪市平野区	大阪府
全産業事業所数 (S公務を除く)	4,394	11,327	34,123	7,592	392,940
第1次産業	5	9	20	7	292
第2次産業	1,011	2,618	8,832	2,320	67,782
第3次産業	3,377	8,701	25,270	5,265	324,866



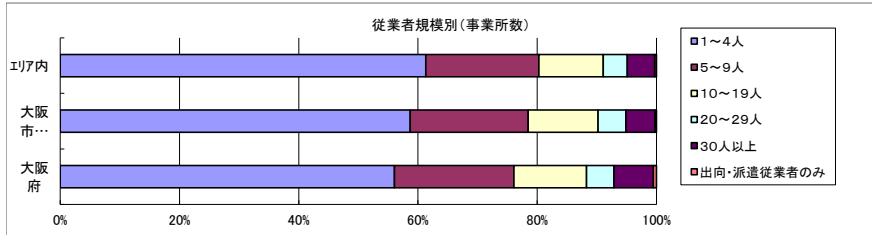
データ名	半径2km	半径3km	半径5km	大阪市平野区	大阪府
第2次産業内訳 (事業所数)					
C 鉱業、採石業、砂利採取業	1	1	1	1	13
D 建設業	380	882	2,391	501	25,089
E 製造業	630	1,735	6,440	1,818	42,680

データ名	半径2km	半径3km	半径5km	大阪市平野区	大阪府
第2次産業内訳 (従業者数)					
C 鉱業、採石業、砂利採取業	1	1	1	1	132
D 建設業	2,337	5,351	14,191	3,232	222,338
E 製造業	7,467	18,158	69,641	17,087	604,086



データ名	半径2km	半径3km	半径5km	大阪市平野区	大阪府
第3次産業内訳 (事業所数)					
F 電気・ガス・熱供給・水道業	1	6	11	1	229
G 情報通信業	11	34	127	22	5,842
H 運輸業、郵便業	95	203	665	128	10,489
I 卸売業、小売業	1,008	2,682	7,759	1,659	99,597
J 金融業、保険業	25	91	260	50	5,442
K 不動産業、物品賃貸業	432	1,048	3,125	690	33,574
L 学術研究、専門・技術サービス業	71	228	743	130	18,083
M 宿泊業、飲食サービス業	521	1,380	3,911	789	52,979
N 生活関連サービス業、娯楽業	344	878	2,533	509	29,366
O 教育、学習支援業	119	278	876	129	11,546
P 医療、福祉	525	1,282	3,571	823	34,357
Q 複合サービス事業	22	50	134	32	1,380
R サービス業(他に分類されないもの)	203	541	1,555	303	21,982

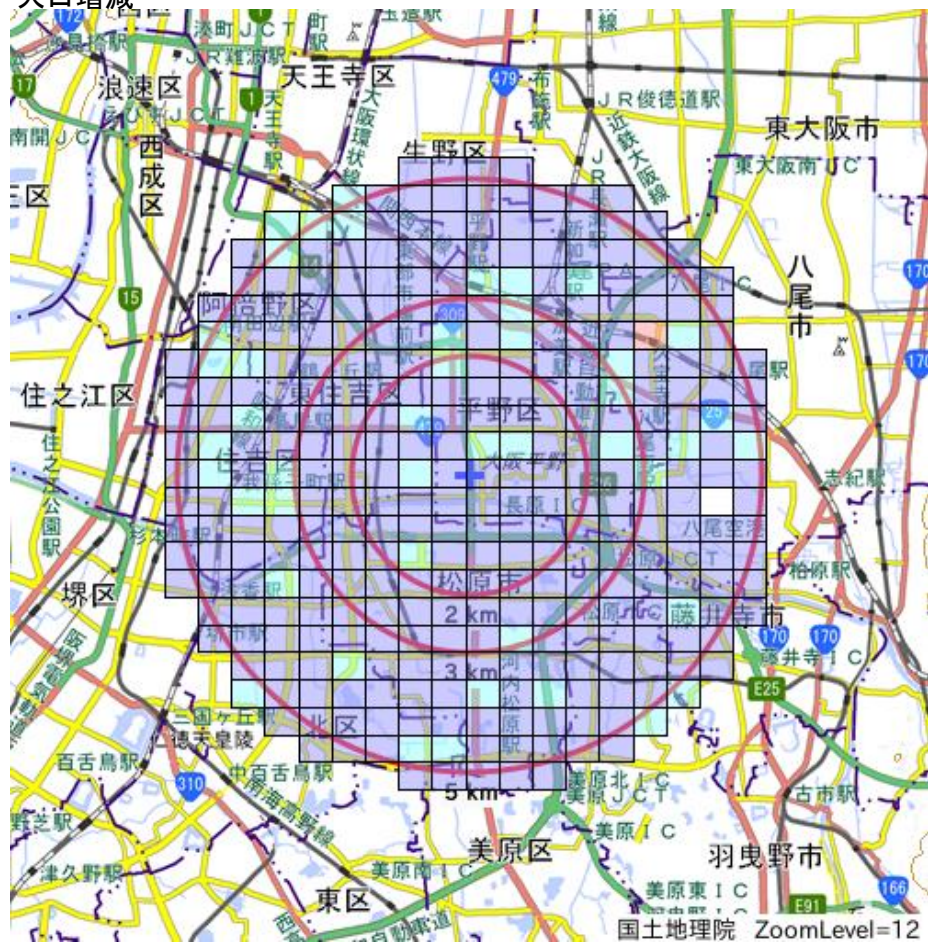
データ名	半径2km	半径3km	半径5km	大阪市平野区	大阪府
第3次産業内訳 (従業者数)					
F 電気・ガス・熱供給・水道業	3	144	279	5	12,504
G 情報通信業	49	164	894	123	139,601
H 運輸業、郵便業	1,232	3,324	12,670	2,062	256,896
I 卸売業、小売業	8,202	20,049	64,379	14,420	1,002,387
J 金融業、保険業	313	1,376	3,531	826	124,950
K 不動産業、物品賃貸業	1,647	3,525	9,658	2,431	146,899
L 学術研究、専門・技術サービス業	386	1,134	3,429	681	146,694
M 宿泊業、飲食サービス業	3,422	8,317	22,570	4,672	415,766
N 生活関連サービス業、娯楽業	1,743	4,114	10,282	2,632	169,344
O 教育、学習支援業	2,443	3,606	10,749	1,524	143,651
P 医療、福祉	8,414	19,595	52,993	11,602	574,571
Q 複合サービス事業	258	942	1,759	560	21,080
R サービス業(他に分類されないもの)	1,024	3,241	10,630	1,959	409,812



データ名	半径2km	半径3km	半径5km	大阪市平野区	大阪府
従業者規模別 (事業所数)					
1~4人	2,627	6,931	20,919	4,456	220,240
5~9人	833	2,137	6,475	1,503	78,768
10~19人	516	1,226	3,687	890	47,879
20~29人	194	471	1,368	353	18,039
30人以上	210	528	1,576	369	25,989
出向・派遣従業者のみ	14	35	98	21	2,025

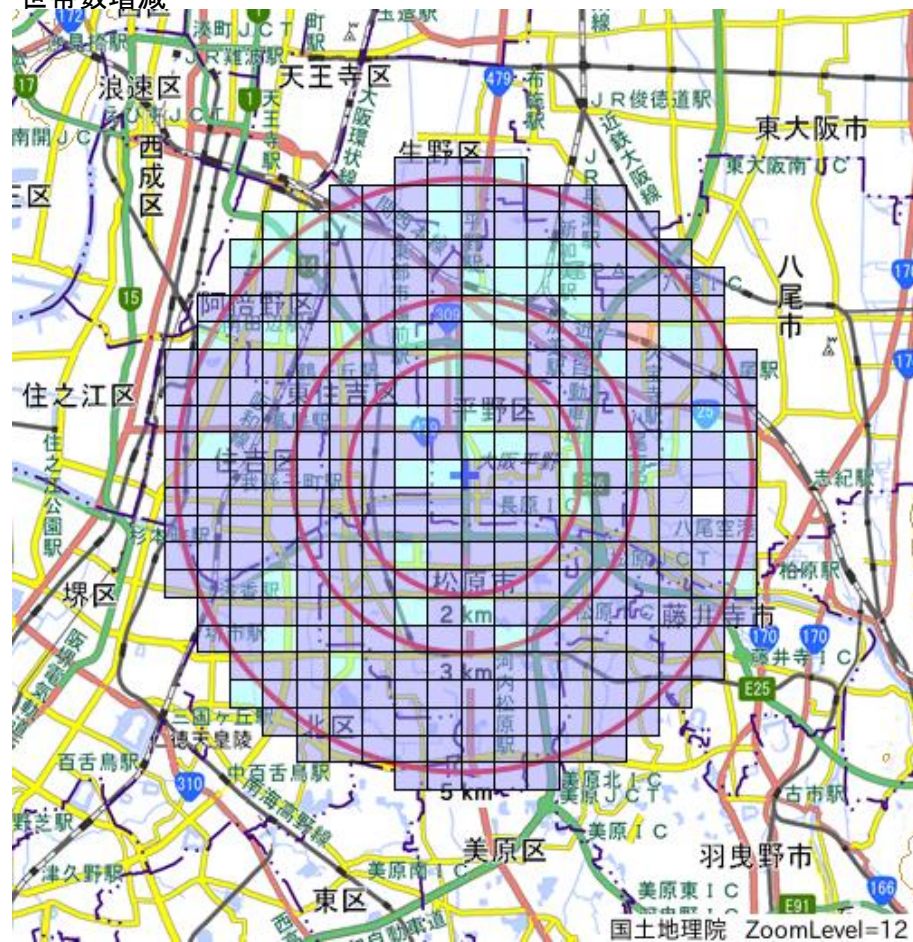
データ名	半径2km	半径3km	半径5km	大阪市平野区	大阪府
従業者規模別 (従業者数)					
1~4人	5,647	14,818	44,646	9,884	477,134
5~9人	5,489	13,982	42,407	9,837	516,481
10~19人	6,946	16,560	49,734	12,001	647,503
20~29人	4,712	11,291	32,638	8,426	429,026
30人以上	16,194	36,463	118,558	23,738	2,322,995

人口増減



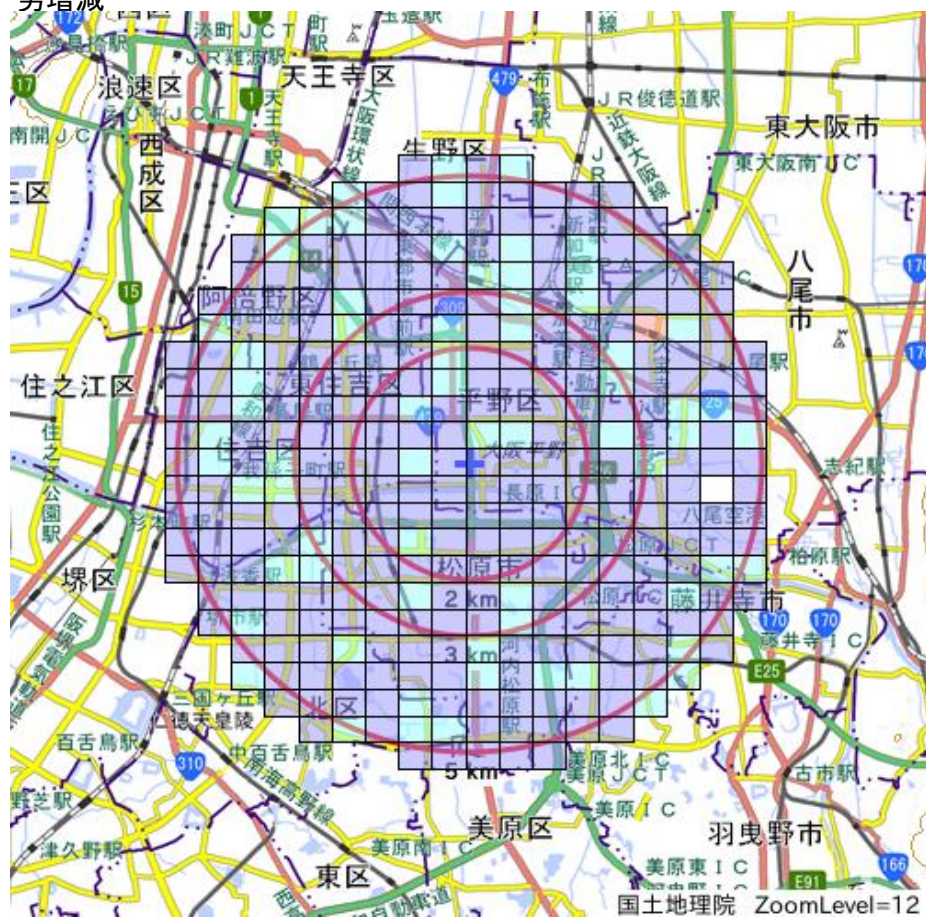
H27-H22人口増減	
Blue	-673以上 ~ 125未満
Cyan	125以上 ~ 923未満
Green	923以上 ~ 1721未満
Yellow	1721以上 ~ 2519未満
Red	2519以上

世帯数増減



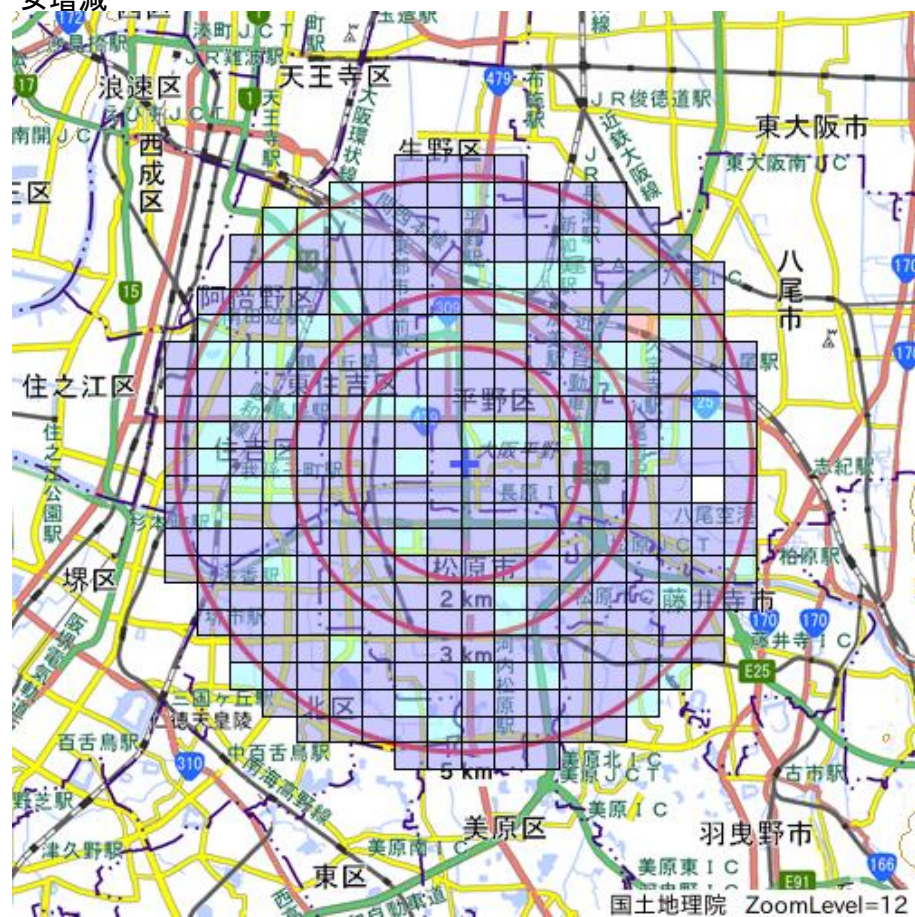
H27-H22世帯数増減	
Blue	-262以上 ~ 77未満
Cyan	77以上 ~ 416未満
Green	416以上 ~ 755未満
Yellow	755以上 ~ 1094未満
Red	1094以上

男増減



H27-H22男増減	
Blue	-350以上 ~ 32未満
Cyan	32以上 ~ 414未満
Green	414以上 ~ 796未満
Yellow	796以上 ~ 1178未満
Red	1178以上

女増減



H27-H22女増減	
Blue	-376以上 ~ 51未満
Cyan	51以上 ~ 478未満
Green	478以上 ~ 905未満
Yellow	905以上 ~ 1332未満
Red	1332以上