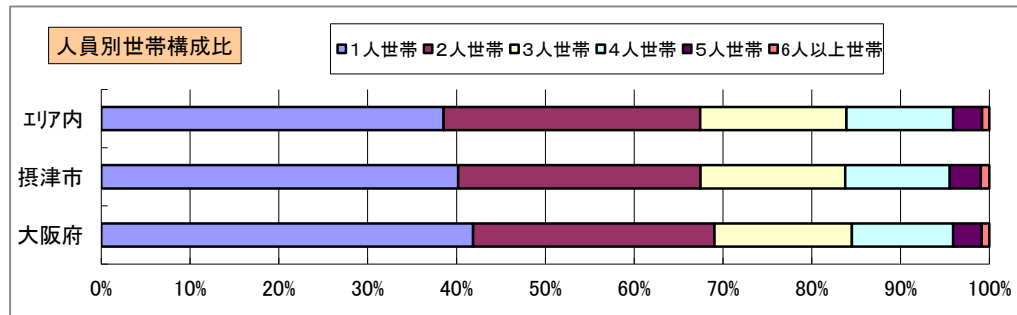
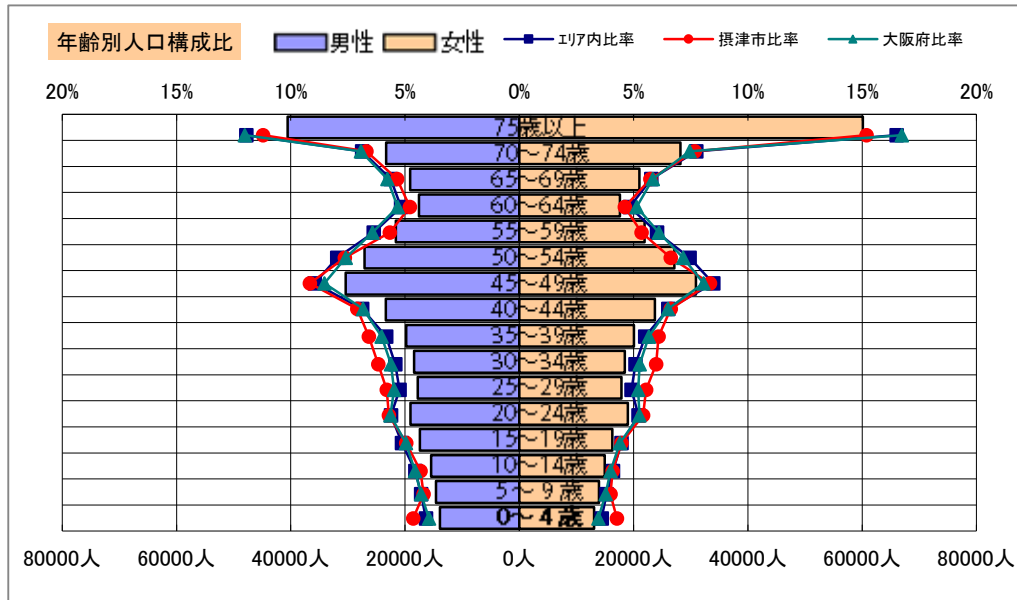


基本分析

調査地点 大阪府摂津市鳥飼下二丁目 エリア範囲 半径2km 半径3km 半径5km



データ名	人口				
	半径2km	半径3km	半径5km	摂津市	大阪府
人口総数	45,019	172,829	724,735	87,456	8,837,685
男人口	22,426	84,595	350,966	43,166	4,235,956
女人口	22,593	88,234	373,769	44,290	4,601,729

75歳以上	6,837	24,828	100,670	11,259	1,243,742
70-74	3,752	12,750	51,514	6,119	618,732
65-69	2,734	9,368	40,160	4,721	499,249
60-64	2,109	8,000	35,154	4,007	448,981
55-59	2,411	9,913	43,551	4,691	538,085
50-54	3,281	12,866	54,199	6,064	633,679
45-49	4,123	15,193	61,282	7,452	711,919
40-44	2,868	11,079	47,083	5,841	572,362
35-39	2,220	9,130	39,843	5,392	501,482
30-34	1,910	8,338	36,923	5,179	467,024
25-29	2,009	8,206	35,650	4,830	457,956
20-24	2,291	9,096	38,042	4,733	467,195
15-19	2,363	8,527	33,718	4,008	400,821
10-14	2,067	7,655	30,358	3,578	366,145
5-9	1,688	6,889	28,492	3,479	345,940
0-4	1,448	6,447	26,989	3,795	317,414

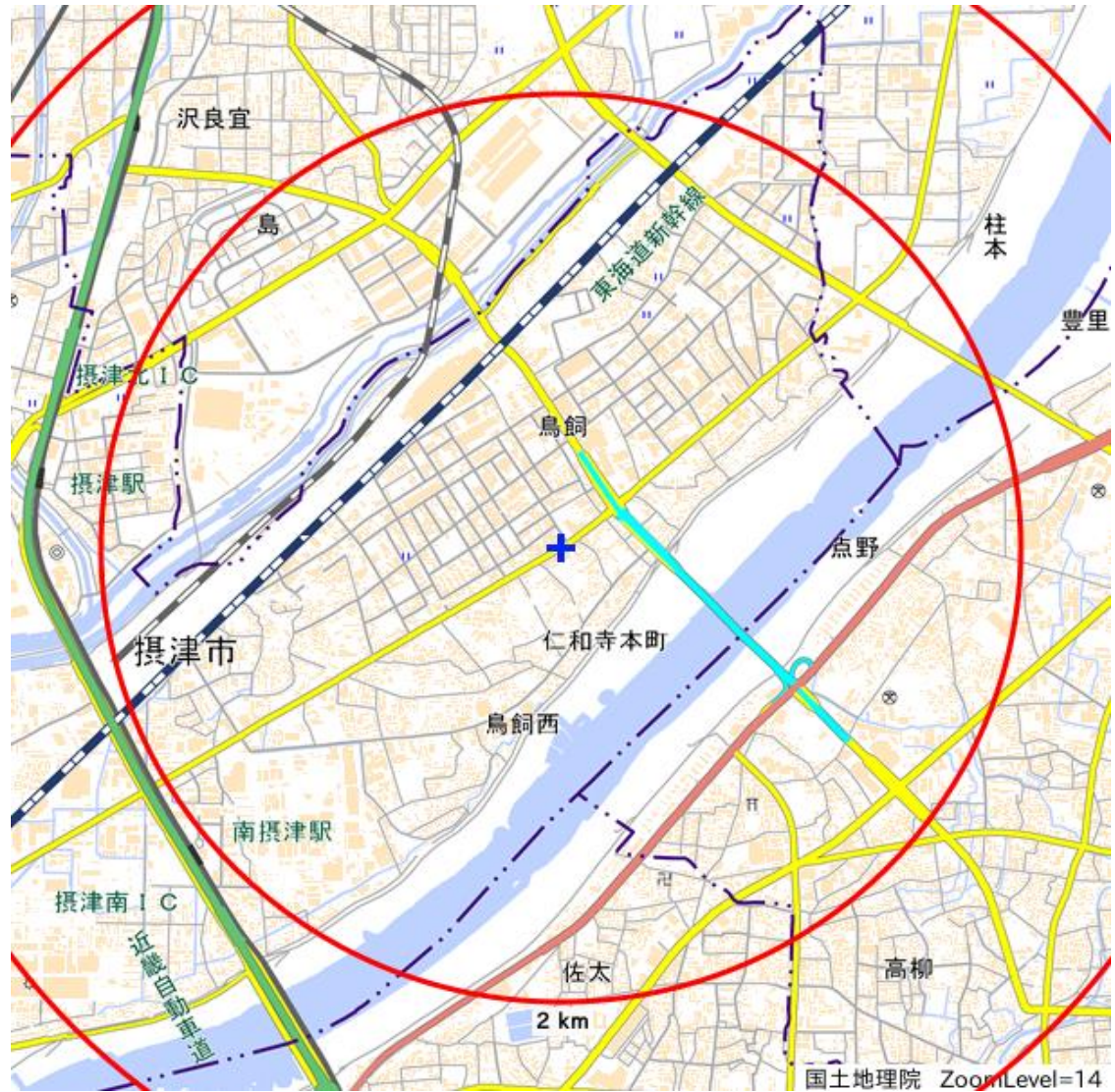
年少人口(0歳~14歳)	5,203	20,991	85,839	10,852	1,029,499
生産年齢人口(15歳~64歳)	25,587	100,348	425,445	52,197	5,199,504
老年人口(65歳以上)	13,324	46,946	192,343	22,099	2,361,723
15歳以上就業者数※	-	-	-	-	-
後期高齢者数(75歳以上)	6,837	24,828	100,670	11,259	1,243,742

データ名	世帯数				
	半径2km	半径3km	半径5km	摂津市	大阪府
一般世帯総数	18,846	74,337	331,152	40,206	4,126,995
単身世帯	6,146	25,354	127,653	16,162	1,727,107
2人以上世帯	12,700	48,983	203,499	24,044	2,399,888
核家族世帯	11,512	44,814	186,941	22,271	2,192,989
夫婦のみの世帯	3,921	15,080	64,849	7,794	774,121
夫婦と子供から成る世帯	5,448	21,093	87,126	10,681	1,020,391
6歳未満世帯員のいる世帯	1,339	5,917	25,202	3,465	296,413
65歳以上世帯員のいる世帯	8,355	30,422	128,485	14,618	1,568,487
持ち家世帯	12,687	44,448	184,072	22,528	2,249,351
民営借家世帯	4,046	21,926	112,344	13,777	1,371,914

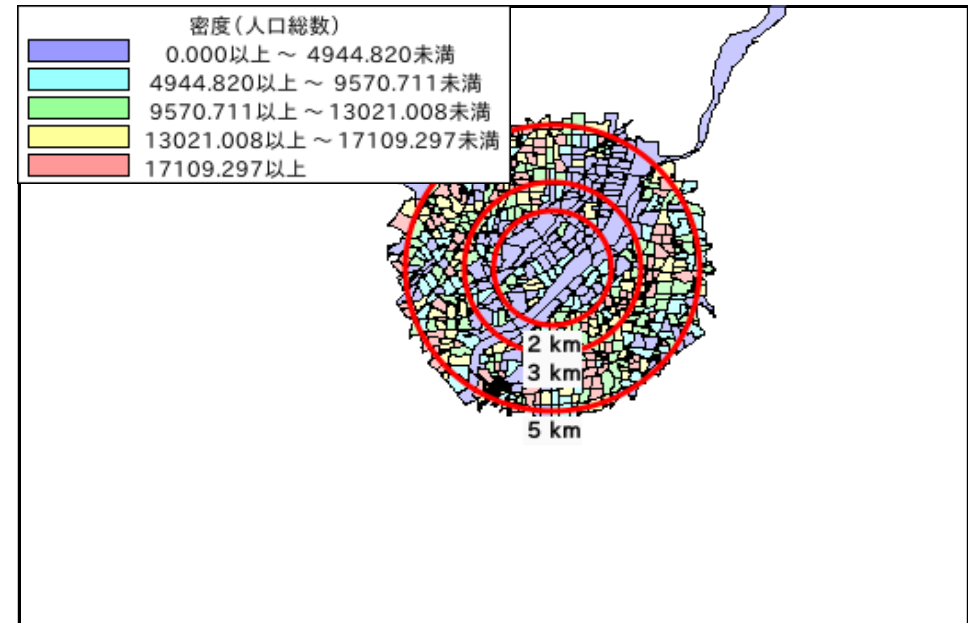
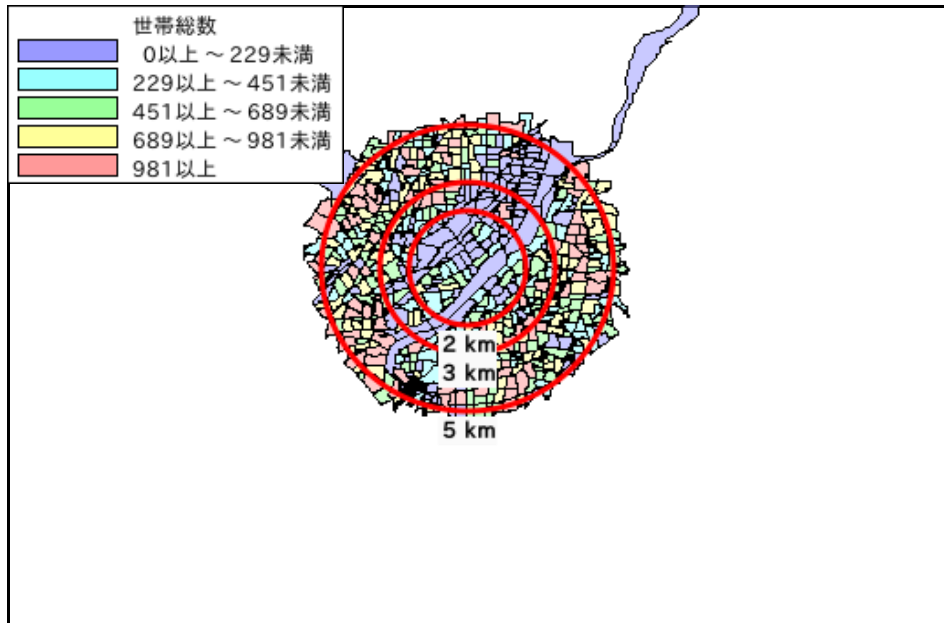
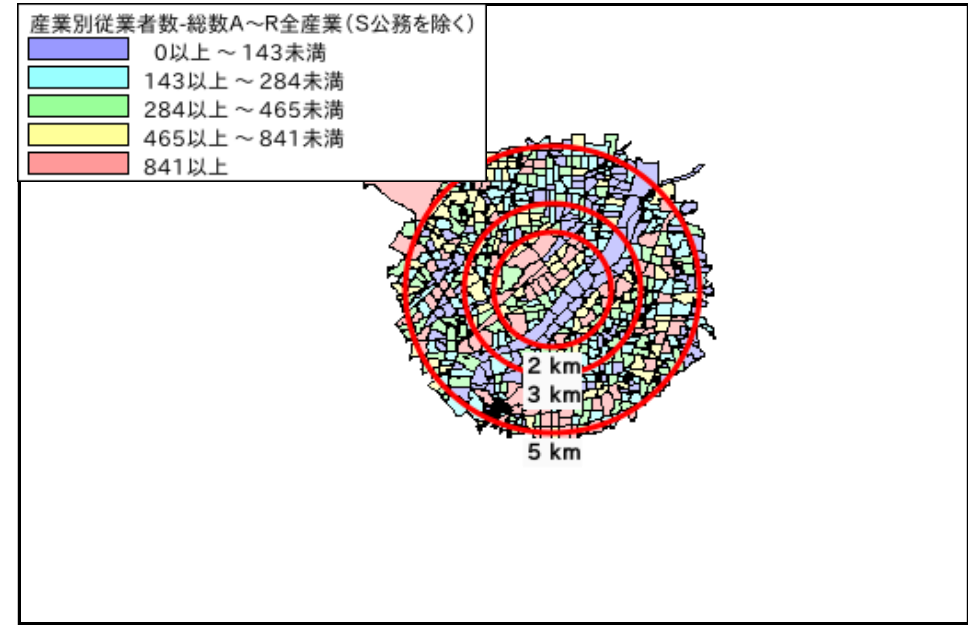
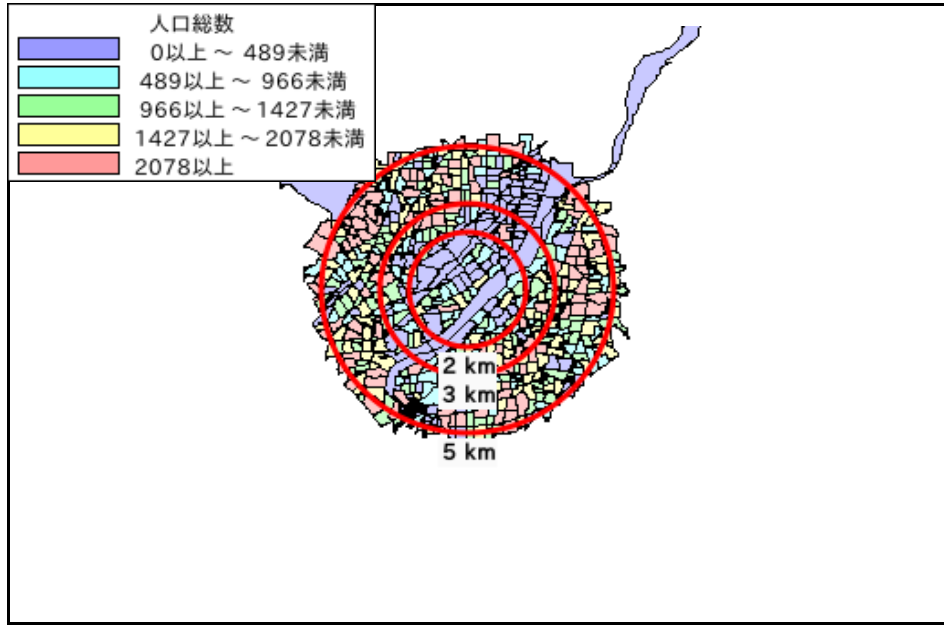
令和2年国勢調査

※令和2年国勢調査については、就業状態等基本集計の公開後反映されます。

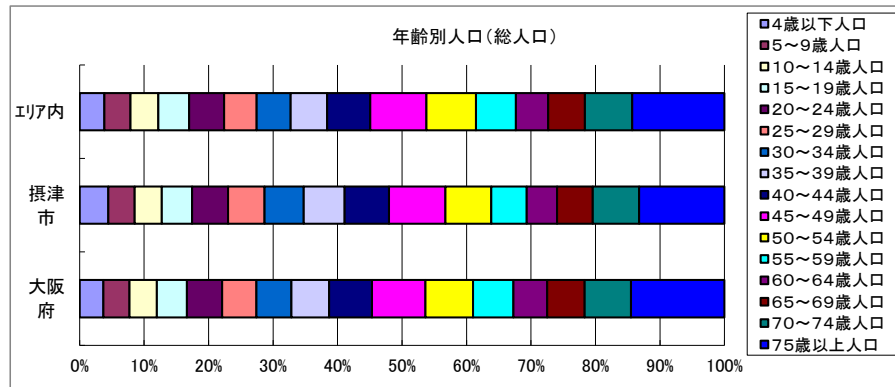
周辺地図



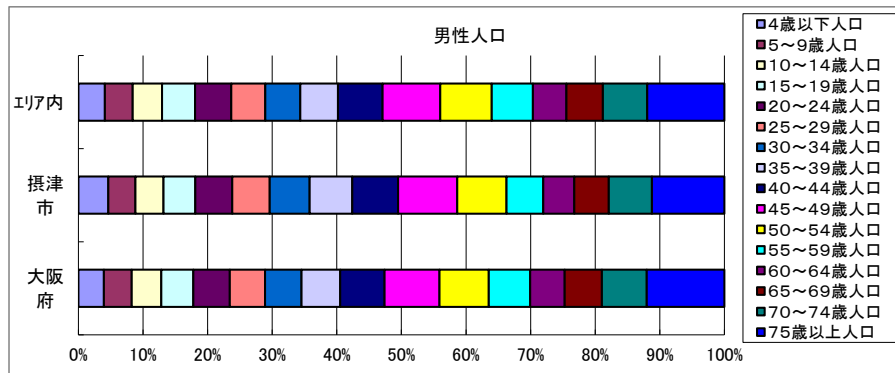
かかる小地域



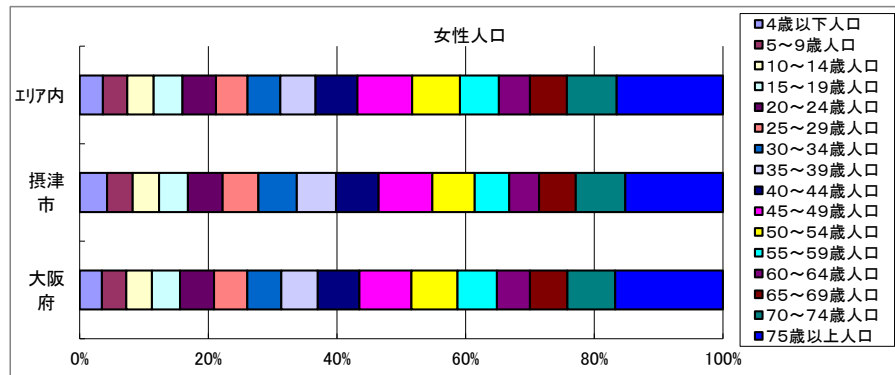
年齢別人口



データ名	半径2km	半径3km	半径5km	摂津市	大阪府	
総人口	45,019	172,829	724,735	87,456	8,837,685	
年齢別人口 (総人口)	4歳以下人口	1,448	6,447	26,989	3,795	317,414
	5～9歳人口	1,688	6,889	28,492	3,479	345,940
	10～14歳人口	2,067	7,655	30,358	3,578	366,145
	15～19歳人口	2,363	8,527	33,718	4,008	400,821
	20～24歳人口	2,291	9,096	38,042	4,733	467,195
	25～29歳人口	2,009	8,206	35,650	4,830	457,956
	30～34歳人口	1,910	8,338	36,923	5,179	467,024
	35～39歳人口	2,220	9,130	39,843	5,392	501,482
	40～44歳人口	2,868	11,079	47,083	5,841	572,362
	45～49歳人口	4,123	15,193	61,282	7,452	711,919
	50～54歳人口	3,281	12,866	54,199	6,064	633,679
	55～59歳人口	2,411	9,913	43,551	4,691	538,085
	60～64歳人口	2,109	8,000	35,154	4,007	448,981
	65～69歳人口	2,734	9,368	40,160	4,721	499,249
	70～74歳人口	3,752	12,750	51,514	6,119	618,732
75歳以上人口	6,837	24,828	100,670	11,259	1,243,742	

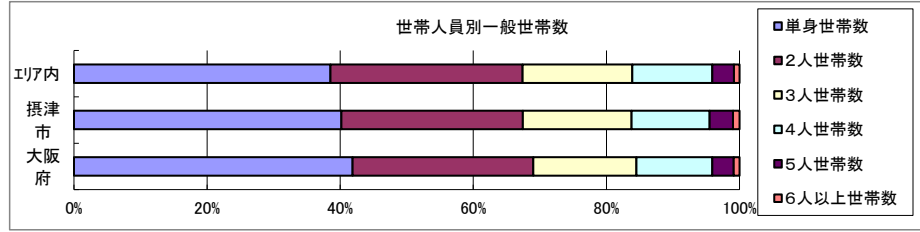


データ名	半径2km	半径3km	半径5km	摂津市	大阪府	
男性総人口	22,426	84,595	350,966	43,166	4,235,956	
年齢別人口 (男性人口)	4歳以下人口	742	3,307	13,889	1,955	162,354
	5～9歳人口	891	3,538	14,575	1,763	176,474
	10～14歳人口	1,094	3,921	15,430	1,818	187,534
	15～19歳人口	1,239	4,504	17,425	2,085	203,718
	20～24歳人口	1,187	4,583	19,066	2,401	231,542
	25～29歳人口	1,074	4,170	17,789	2,442	224,908
	30～34歳人口	984	4,207	18,446	2,601	230,653
	35～39歳人口	1,153	4,569	19,808	2,770	247,335
	40～44歳人口	1,483	5,598	23,350	2,986	280,736
	45～49歳人口	2,126	7,690	30,377	3,858	350,481
	50～54歳人口	1,785	6,646	27,078	3,214	311,958
	55～59歳人口	1,249	5,012	21,627	2,388	264,101
	60～64歳人口	1,047	4,072	17,562	2,017	218,762
	65～69歳人口	1,290	4,427	19,128	2,250	237,306
	70～74歳人口	1,731	5,765	23,335	2,814	284,877
75歳以上人口	2,916	10,190	40,561	4,718	493,162	



データ名	半径2km	半径3km	半径5km	摂津市	大阪府	
女性総人口	22,593	88,234	373,769	44,290	4,601,729	
年齢別人口 (女性人口)	4歳以下人口	706	3,140	13,100	1,840	155,060
	5～9歳人口	797	3,352	13,917	1,716	169,466
	10～14歳人口	974	3,734	14,928	1,760	178,611
	15～19歳人口	1,124	4,023	16,293	1,923	197,103
	20～24歳人口	1,105	4,514	18,976	2,332	235,653
	25～29歳人口	935	4,035	17,861	2,388	233,048
	30～34歳人口	927	4,131	18,477	2,578	236,371
	35～39歳人口	1,067	4,561	20,034	2,622	254,147
	40～44歳人口	1,385	5,481	23,734	2,855	291,626
	45～49歳人口	1,997	7,503	30,905	3,594	361,438
	50～54歳人口	1,496	6,220	27,122	2,850	321,721
	55～59歳人口	1,163	4,901	21,923	2,303	273,984
	60～64歳人口	1,062	3,928	17,592	1,990	230,219
	65～69歳人口	1,444	4,940	21,032	2,471	261,943
	70～74歳人口	2,022	6,985	28,179	3,305	333,855
75歳以上人口	3,921	14,638	60,109	6,541	750,580	

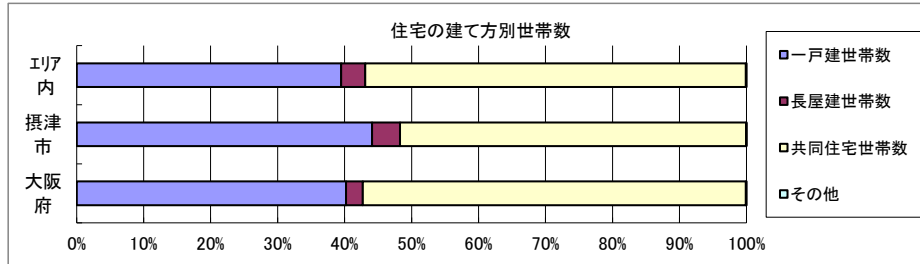
世帯数



データ名	半径2km	半径3km	半径5km	摂津市	大阪府	
一般世帯総数	18,846	74,337	331,152	40,206	4,126,995	
世帯人員別	単身世帯数	6,146	25,354	127,653	16,162	1,727,107
	2人世帯数	5,714	22,356	95,622	10,959	1,121,971
	3人世帯数	3,343	13,109	54,582	6,557	638,834
	4人世帯数	2,490	9,669	39,821	4,729	470,392
	5人世帯数	862	2,945	10,754	1,407	133,140
	6人以上世帯数	291	904	2,720	392	35,551

親族世帯	12,467	47,942	198,830	23,716	2,350,796
核家族世帯	11,512	44,814	186,941	22,271	2,192,989
その他の親族世帯	955	3,128	11,889	1,445	157,807

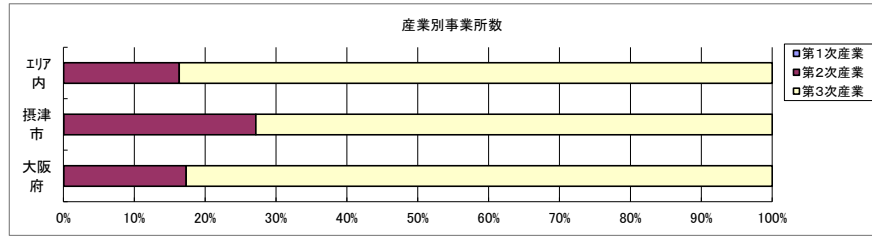
6歳未満世帯員がいる世帯	1,339	5,917	25,202	3,465	296,413
18歳未満世帯員がいる世帯	3,766	15,234	63,170	7,866	749,041
65歳以上世帯員がいる世帯	8,355	30,422	128,485	14,618	1,568,487



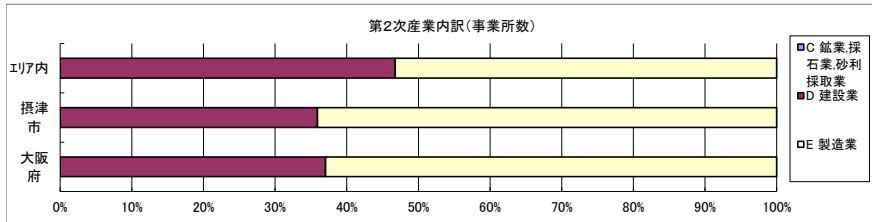
データ名	半径2km	半径3km	半径5km	摂津市	大阪府	
主世帯数	18,228	72,336	324,579	38,948	4,045,691	
住宅形態	一戸建世帯数	11,164	36,561	128,139	17,176	1,626,462
	長屋建世帯数	1,336	3,847	11,629	1,622	102,115
	共同住宅世帯数	5,717	31,881	184,563	20,131	2,313,875
	1~2階建て	1,051	4,661	19,518	2,482	202,287
	3~5階建て	2,931	15,263	78,833	8,878	784,129
	6~10階建て	1,254	6,765	47,143	5,224	669,644
	11階建て以上	481	5,192	39,069	3,547	657,815
	その他	11	48	248	19	3,239

データ名	半径2km	半径3km	半径5km	摂津市	大阪府
住宅に住む一般世帯	18,561	73,426	328,099	39,479	4,090,622
持ち家世帯数	12,687	44,448	184,072	22,528	2,249,351
民営の借家世帯数	4,046	21,926	112,344	13,777	1,371,914

経済センサス

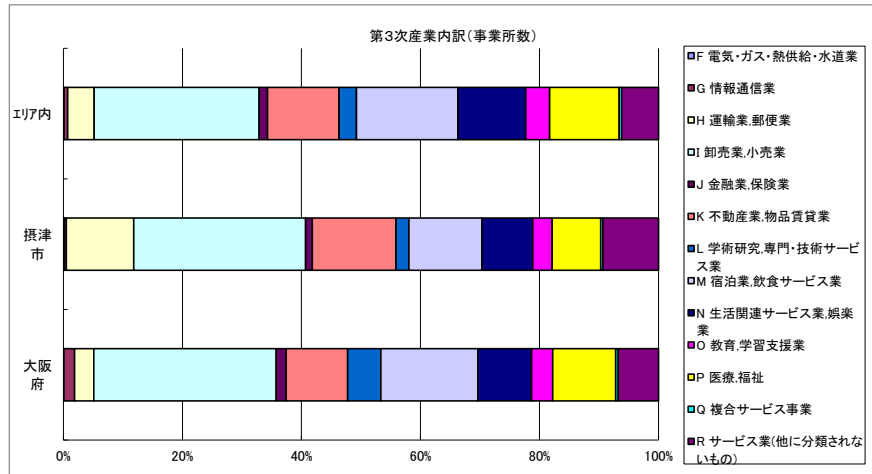


データ名	半径2km	半径3km	半径5km	摂津市	大阪府
全産業事業所数 (S公務を除く)	3,256	7,648	25,570	4,082	392,940
第1次産業	2	4	12	3	292
第2次産業	1,004	2,090	4,170	1,105	67,782
第3次産業	2,251	5,555	21,387	2,974	324,866



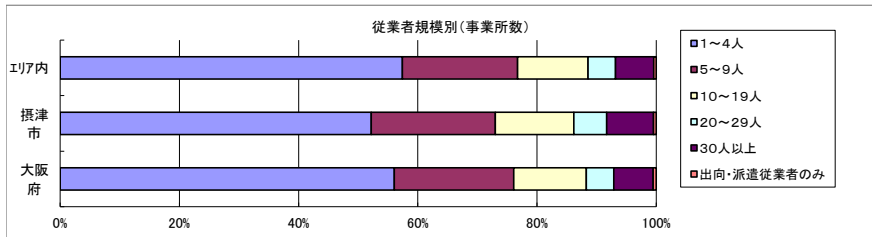
データ名	半径2km	半径3km	半径5km	摂津市	大阪府
第2次産業内訳 (事業所数)					
C 鉱業、採石業、砂利採取業	0	0	0	0	13
D 建設業	297	778	1,950	397	25,089
E 製造業	707	1,312	2,220	708	42,680

データ名	半径2km	半径3km	半径5km	摂津市	大阪府
第2次産業内訳 (従業者数)					
C 鉱業、採石業、砂利採取業	0	0	0	0	132
D 建設業	2,014	5,252	13,171	2,794	222,338
E 製造業	10,071	19,252	50,113	15,029	604,086



データ名	半径2km	半径3km	半径5km	摂津市	大阪府
第3次産業内訳 (事業所数)					
F 電気・ガス・熱供給・水道業	3	10	24	4	229
G 情報通信業	6	24	131	11	5,842
H 運輸業、郵便業	365	585	954	336	10,489
I 卸売業、小売業	812	1,809	5,923	859	99,597
J 金融業、保険業	16	45	307	34	5,442
K 不動産業、物品賃貸業	279	692	2,567	418	33,574
L 学術研究、専門・技術サービス業	37	122	623	65	18,083
M 宿泊業、飲食サービス業	209	663	3,650	365	52,979
N 生活関連サービス業、娯楽業	115	459	2,441	253	29,366
O 教育、学習支援業	35	152	856	97	11,546
P 医療、福祉	122	464	2,495	243	34,357
Q 複合サービス事業	9	25	90	11	1,380
R サービス業(他に分類されないもの)	243	505	1,326	278	21,982

データ名	半径2km	半径3km	半径5km	摂津市	大阪府
第3次産業内訳 (従業者数)					
F 電気・ガス・熱供給・水道業	137	210	356	37	12,504
G 情報通信業	43	133	2,565	111	139,601
H 運輸業、郵便業	10,862	17,954	28,258	10,197	256,896
I 卸売業、小売業	9,466	20,194	56,776	8,250	1,002,387
J 金融業、保険業	163	437	4,494	454	124,950
K 不動産業、物品賃貸業	990	2,458	8,931	1,457	146,899
L 学術研究、専門・技術サービス業	188	1,414	7,388	1,009	146,694
M 宿泊業、飲食サービス業	1,879	5,392	24,702	2,080	415,766
N 生活関連サービス業、娯楽業	512	1,982	10,919	1,020	169,344
O 教育、学習支援業	205	1,599	10,408	1,278	143,851
P 医療、福祉	2,656	7,810	38,102	3,610	574,571
Q 複合サービス事業	58	251	882	245	21,080
R サービス業(他に分類されないもの)	3,054	5,640	18,877	3,201	409,812



データ名	半径2km	半径3km	半径5km	摂津市	大阪府
従業者規模別 (事業所数)					
1~4人	1,551	4,006	14,681	2,131	220,240
5~9人	692	1,533	4,940	849	78,768
10~19人	486	1,023	3,026	538	47,879
20~29人	206	441	1,176	225	18,039
30人以上	303	613	1,638	320	25,989
出向・派遣従業者のみ	19	34	109	19	2,025

データ名	半径2km	半径3km	半径5km	摂津市	大阪府
従業者規模別 (従業者数)					
1~4人	3,580	8,789	31,087	4,798	477,134
5~9人	4,500	10,000	32,372	5,571	516,481
10~19人	6,635	13,950	41,380	7,325	647,503
20~29人	4,861	10,444	27,860	5,379	429,026
30人以上	22,729	46,810	143,371	27,708	2,322,995

人口増減

※令和2年国勢調査については、地域メッシュ統計の公開後反映されます。

世帯数増減

※令和2年国勢調査については、地域メッシュ統計の公開後反映されます。

男増減

※令和2年国勢調査については、地域メッシュ統計の公開後反映されます。

女増減

※令和2年国勢調査については、地域メッシュ統計の公開後反映されます。