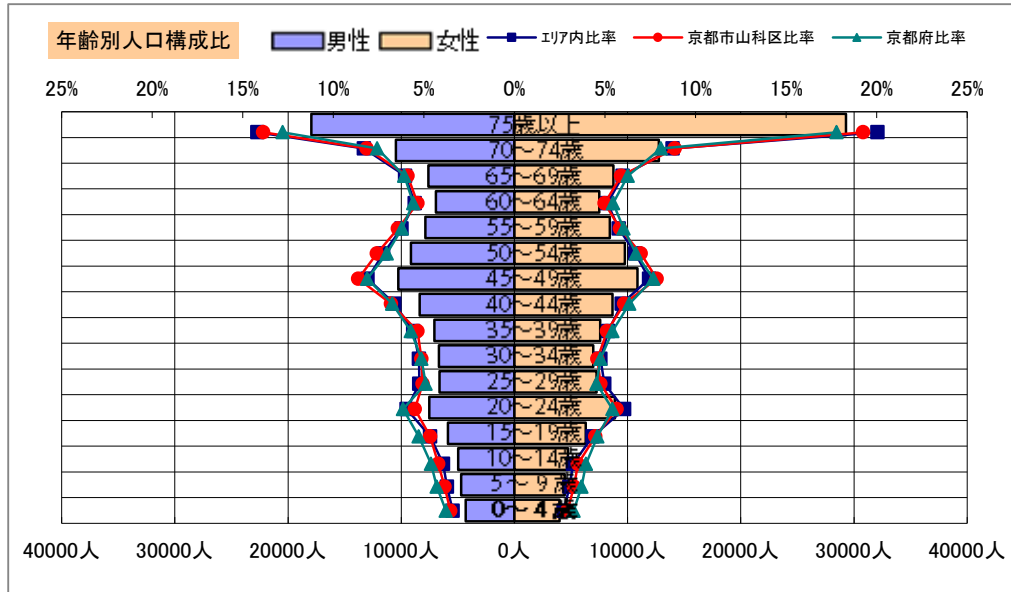


基本分析

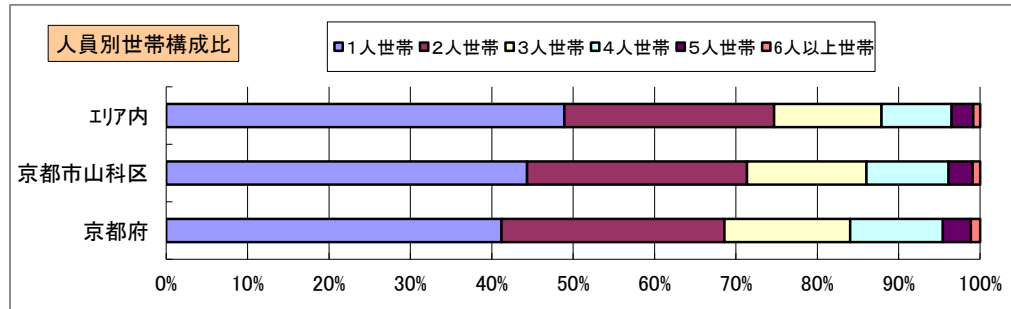
調査地点 京都府京都市山科区山階東野狐藪町 エリア範囲 半径2km 半径3km 半径5km



データ名	人口				
	半径2km	半径3km	半径5km	京都市山科区	京都府
人口総数	116,702	142,486	286,398	135,101	2,578,087
男人口	55,078	67,074	133,148	63,532	1,231,468
女人口	61,625	75,412	153,250	71,569	1,346,619

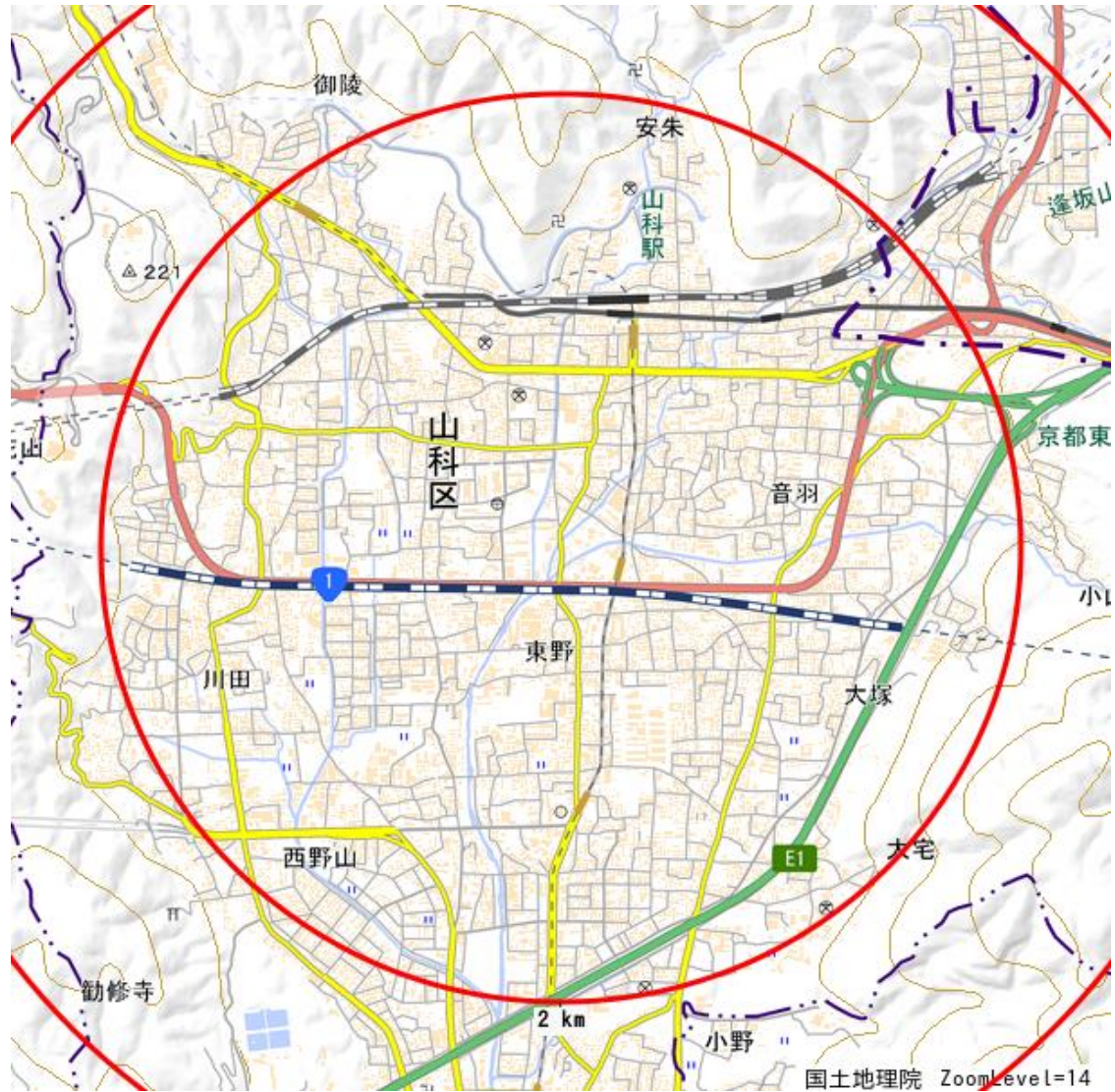
75歳以上	17,618	22,783	47,234	21,613	384,663
70-74	9,405	11,674	23,247	11,022	195,786
65-69	6,518	8,062	16,343	7,623	154,044
60-64	5,783	7,088	14,449	6,660	137,580
55-59	6,928	8,362	16,305	7,901	152,683
50-54	8,195	9,899	18,910	9,391	171,244
45-49	9,267	11,172	21,124	10,628	196,687
40-44	7,308	8,719	17,040	8,292	163,121
35-39	5,957	7,135	14,626	6,767	138,716
30-34	5,549	6,613	13,617	6,267	123,208
25-29	5,566	6,616	13,890	6,332	117,557
20-24	6,368	7,534	16,382	7,212	143,678
15-19	5,140	6,227	12,191	5,889	122,742
10-14	4,314	5,242	9,719	4,960	106,370
5-9	4,024	4,852	9,142	4,599	99,422
0-4	3,630	4,411	8,275	4,154	87,673

年少人口(0歳~14歳)	11,968	14,504	27,136	13,713	293,465
生産年齢人口(15歳~64歳)	66,061	79,366	158,534	75,339	1,467,216
老年人口(65歳以上)	33,541	42,520	86,824	40,258	734,493
15歳以上就業者数	45,327	55,005	109,919	51,952	1,086,427
後期高齢者数(75歳以上)	17,618	22,783	47,234	21,613	384,663

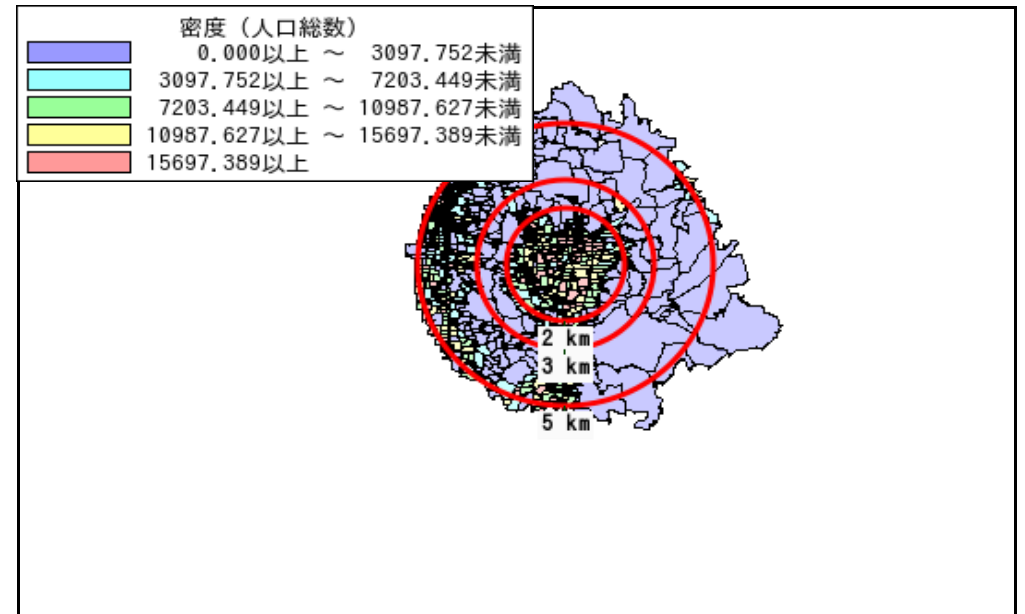
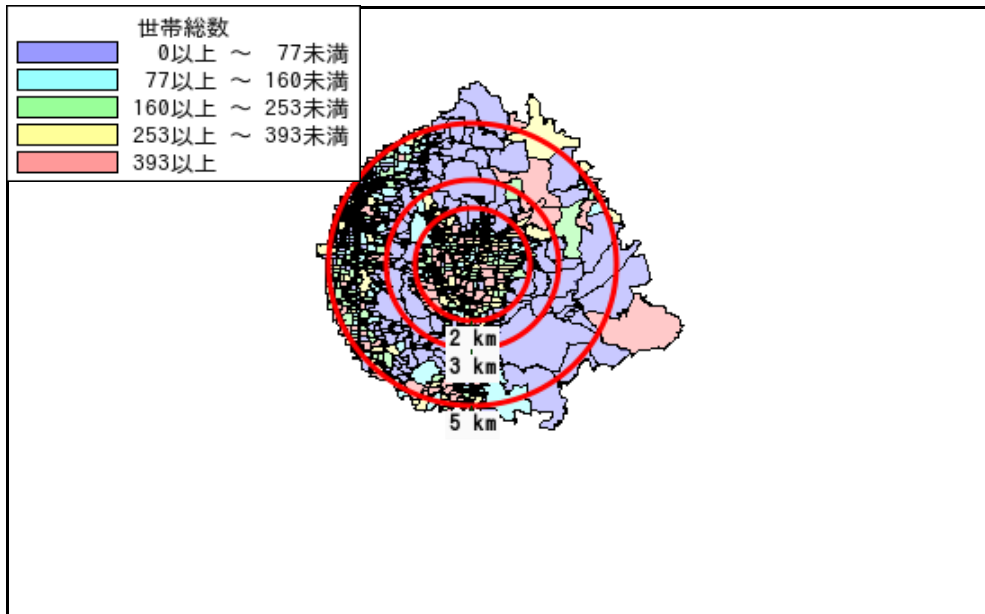
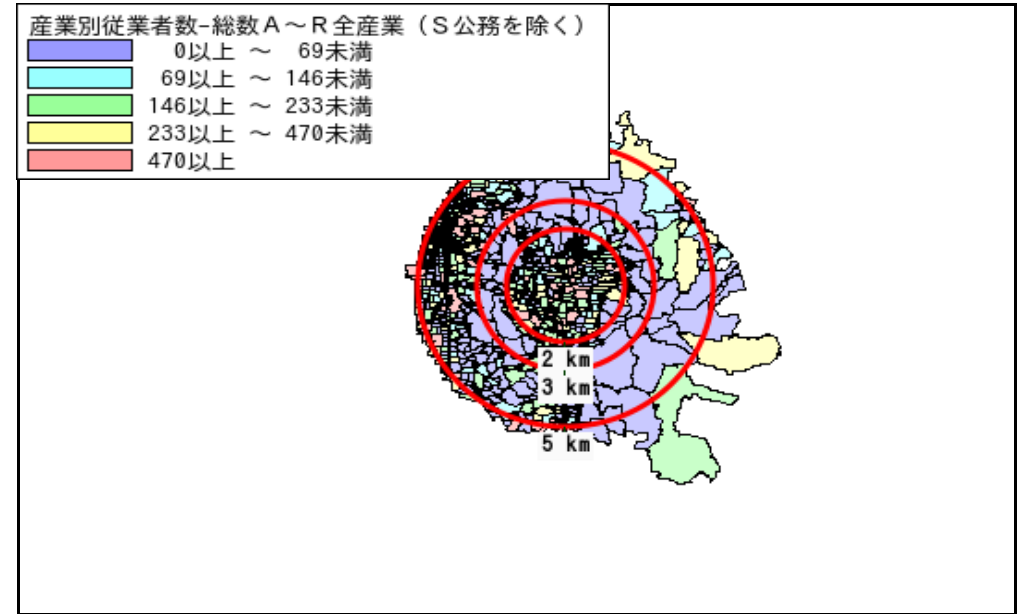
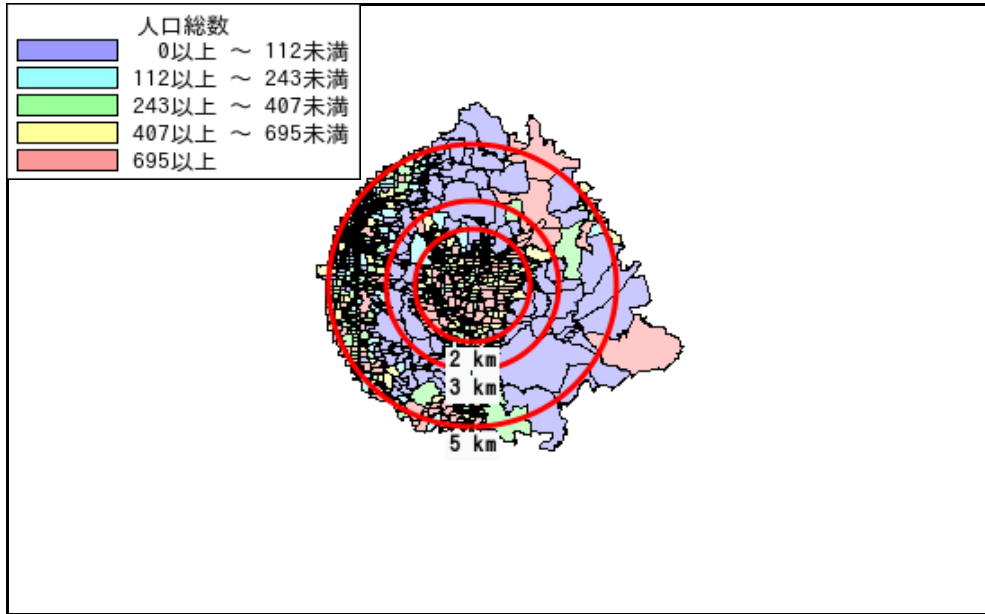


データ名	世帯数				
	半径2km	半径3km	半径5km	京都市山科区	京都府
一般世帯総数	56,698	67,711	144,414	64,280	1,188,903
単身世帯	25,594	29,657	70,669	28,492	489,815
2人以上世帯	31,104	38,054	73,745	35,788	699,088
核家族世帯	27,932	34,114	65,519	32,056	622,055
夫婦のみの世帯	10,264	12,610	24,449	11,788	229,823
夫婦と子供から成る世帯	12,144	14,940	27,390	14,019	286,412
6歳未満世帯員のいる世帯	3,450	4,184	7,784	3,942	81,731
65歳以上世帯員のいる世帯	22,764	27,913	58,022	26,238	478,651
持ち家世帯	32,985	40,722	76,650	38,107	727,692
民営借家世帯	19,291	22,105	51,054	21,442	357,475

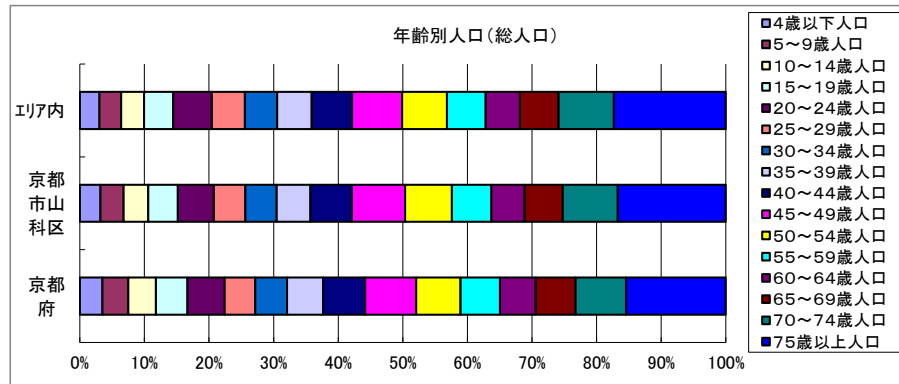
周辺地図



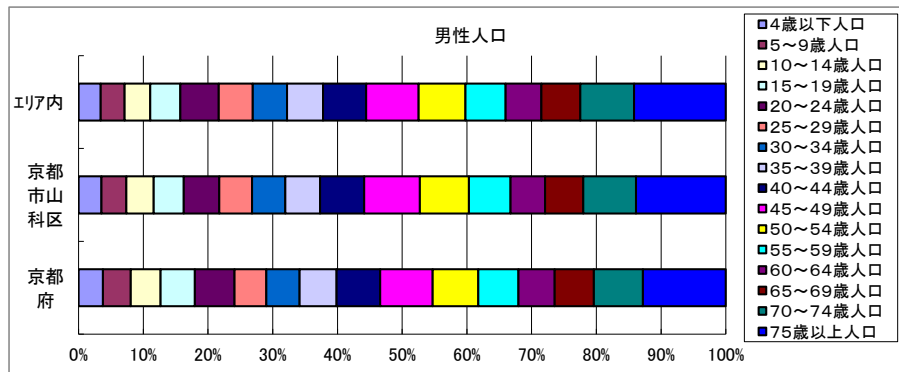
かかる小地域



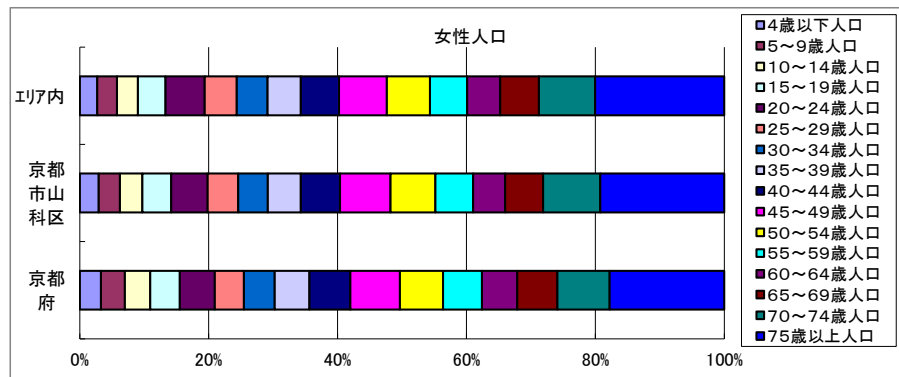
年齢別人口



データ名	半径2km	半径3km	半径5km	京都市山科区	京都府
総人口	116,702	142,486	286,398	135,101	2,578,087
4歳以下人口	3,630	4,411	8,275	4,154	87,673
5～9歳人口	4,024	4,852	9,142	4,599	99,422
10～14歳人口	4,314	5,242	9,719	4,960	106,370
15～19歳人口	5,140	6,227	12,191	5,889	122,742
20～24歳人口	6,368	7,534	16,382	7,212	143,678
25～29歳人口	5,566	6,616	13,890	6,332	117,557
30～34歳人口	5,549	6,613	13,617	6,267	123,208
35～39歳人口	5,957	7,135	14,626	6,767	138,716
40～44歳人口	7,308	8,719	17,040	8,292	163,121
45～49歳人口	9,267	11,172	21,124	10,628	196,687
50～54歳人口	8,195	9,899	18,910	9,391	171,244
55～59歳人口	6,928	8,362	16,305	7,901	152,683
60～64歳人口	5,783	7,088	14,449	6,660	137,580
65～69歳人口	6,518	8,062	16,343	7,623	154,044
70～74歳人口	9,405	11,674	23,247	11,022	195,786
75歳以上人口	17,618	22,783	47,234	21,613	384,663

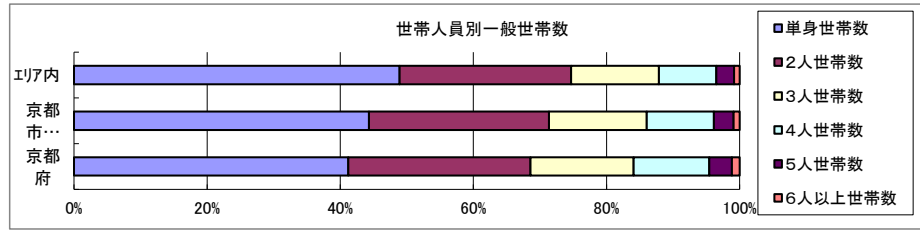


データ名	半径2km	半径3km	半径5km	京都市山科区	京都府
男性総人口	55,078	67,074	133,148	63,532	1,231,468
4歳以下人口	1,884	2,297	4,300	2,157	44,921
5～9歳人口	2,038	2,470	4,706	2,349	50,989
10～14歳人口	2,232	2,700	4,983	2,567	54,601
15～19歳人口	2,465	3,014	5,882	2,839	62,816
20～24歳人口	2,943	3,500	7,512	3,354	72,975
25～29歳人口	2,718	3,228	6,627	3,087	58,228
30～34歳人口	2,771	3,303	6,663	3,132	61,072
35～39歳人口	2,871	3,452	7,063	3,268	67,929
40～44歳人口	3,677	4,365	8,383	4,154	80,204
45～49歳人口	4,563	5,512	10,249	5,260	96,445
50～54歳人口	4,045	4,876	9,144	4,627	83,620
55～59歳人口	3,431	4,140	7,871	3,923	73,770
60～64歳人口	2,821	3,471	6,943	3,259	66,427
65～69歳人口	3,070	3,795	7,611	3,595	72,290
70～74歳人口	4,229	5,267	10,485	4,971	89,958
75歳以上人口	7,036	9,008	17,930	8,459	152,103



データ名	半径2km	半径3km	半径5km	京都市山科区	京都府
女性総人口	61,625	75,412	153,250	71,569	1,346,619
4歳以下人口	1,746	2,114	3,976	1,997	42,752
5～9歳人口	1,986	2,382	4,436	2,250	48,433
10～14歳人口	2,082	2,542	4,736	2,393	51,769
15～19歳人口	2,676	3,212	6,309	3,050	59,926
20～24歳人口	3,425	4,034	8,869	3,858	70,703
25～29歳人口	2,847	3,388	7,263	3,245	59,329
30～34歳人口	2,778	3,310	6,954	3,135	62,136
35～39歳人口	3,086	3,683	7,563	3,499	70,787
40～44歳人口	3,631	4,354	8,658	4,138	82,917
45～49歳人口	4,704	5,660	10,875	5,368	100,242
50～54歳人口	4,150	5,023	9,766	4,764	87,624
55～59歳人口	3,497	4,222	8,434	3,978	78,913
60～64歳人口	2,962	3,617	7,507	3,401	71,153
65～69歳人口	3,448	4,267	8,732	4,028	81,754
70～74歳人口	5,176	6,407	12,761	6,051	105,828
75歳以上人口	10,582	13,775	29,304	13,154	232,560

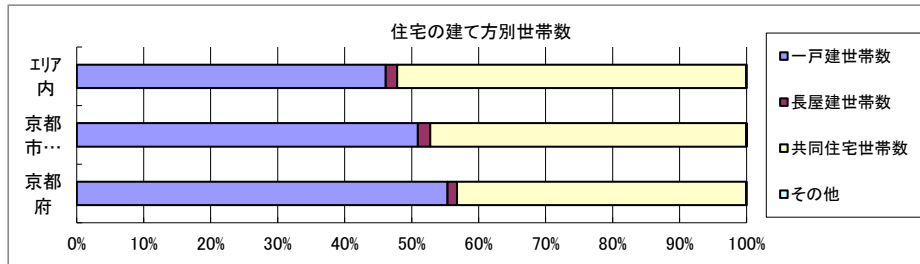
世帯数



データ名	半径2km	半径3km	半径5km	京都市山科区	京都府	
一般世帯総数	56,698	67,711	144,414	64,280	1,188,903	
世帯人員別	単身世帯数	25,594	29,657	70,669	28,492	489,815
	2人世帯数	15,217	18,500	37,200	17,383	325,667
	3人世帯数	8,151	10,051	19,036	9,437	183,958
	4人世帯数	5,630	6,864	12,456	6,474	135,022
	5人世帯数	1,627	2,027	3,829	1,913	40,807
	6人以上世帯数	479	612	1,224	581	13,634

親族のみの世帯	30,389	37,191	71,996	34,958	685,307
核家族世帯	27,932	34,114	65,519	32,056	622,055
その他の親族世帯	2,457	3,077	6,477	2,902	63,252

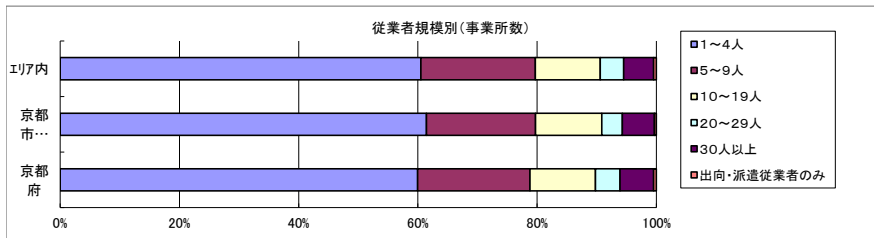
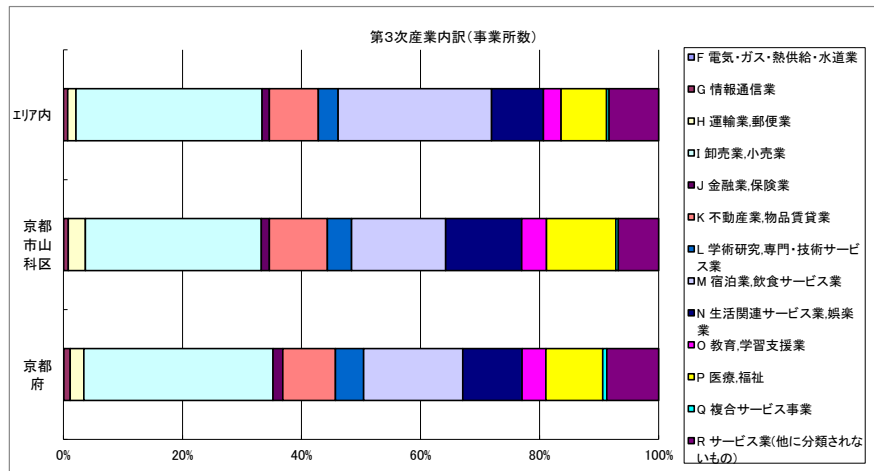
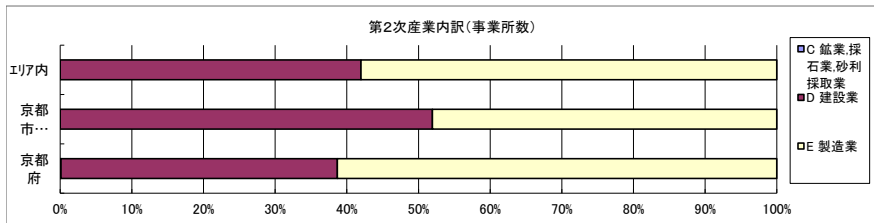
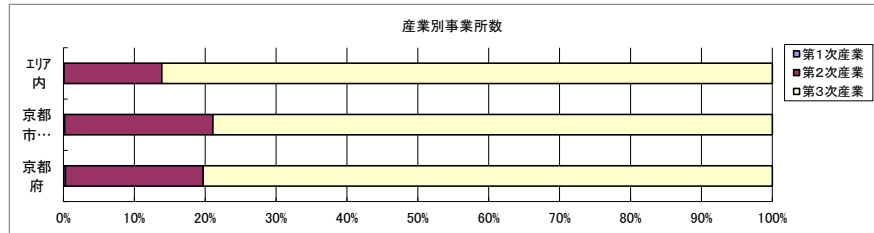
6歳未満世帯員のいる世帯	3,450	4,184	7,784	3,942	81,731
18歳未満世帯員のいる世帯	8,917	10,809	20,179	10,215	211,548
65歳以上世帯員のいる世帯	22,764	27,913	58,022	26,238	478,651



データ名	半径2km	半径3km	半径5km	京都市山科区	京都府	
主世帯数	55,913	66,725	141,857	63,362	1,165,094	
住宅形態	一戸建世帯数	27,357	34,498	65,412	32,258	644,783
	長屋建世帯数	941	1,441	2,453	1,188	16,709
	共同住宅世帯数	27,579	30,741	73,859	29,877	502,696
	1~2階建て	4,127	4,956	8,772	4,792	80,510
	3~5階建て	11,939	13,764	37,154	13,181	247,149
	6~10階建て	9,492	10,001	21,562	9,884	125,889
	11階建て以上	2,020	2,020	6,371	2,020	49,148
	その他	37	45	133	39	906

データ名	半径2km	半径3km	半径5km	京都市山科区	京都府	
住宅に住む一般世帯	56,318	67,236	143,143	63,850	1,176,644	
持ち家形態	持ち家世帯数	32,985	40,722	76,650	38,107	727,692
	民営の借家世帯数	19,291	22,105	51,054	21,442	357,475

経済センサス



データ名	半径2km	半径3km	半径5km	京都市山科区	京都府
全産業事業所数 (S公務を除く)	3,822	4,580	15,047	4,446	113,774
第1次産業	6	7	12	8	302
第2次産業	752	965	2,078	8	22,104
第3次産業	3,063	3,609	12,957	3,508	91,368

データ名	半径2km	半径3km	半径5km	京都市山科区	京都府
全産業従業者数 (S公務を除く)	35,976	42,152	140,894	41,476	1,137,370
第1次産業	25	31	85	33	4,175
第2次産業	6,692	8,214	15,967	8,050	233,466
第3次産業	29,259	33,906	124,842	33,393	899,729

データ名	半径2km	半径3km	半径5km	京都市山科区	京都府
第2次産業内訳 (事業所数)					
C 鉱業、採石業、砂利採取業	0	0	0	0	23
D 建設業	387	496	872	483	8,525
E 製造業	365	469	1,206	447	13,556

データ名	半径2km	半径3km	半径5km	京都市山科区	京都府
第2次産業内訳 (従業者数)					
C 鉱業、採石業、砂利採取業	0	0	1	0	156
D 建設業	2,241	3,019	5,352	2,952	50,409
E 製造業	4,451	5,195	10,614	5,098	182,901

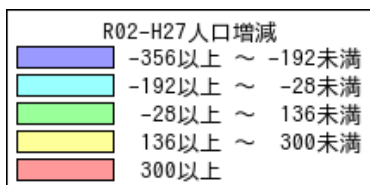
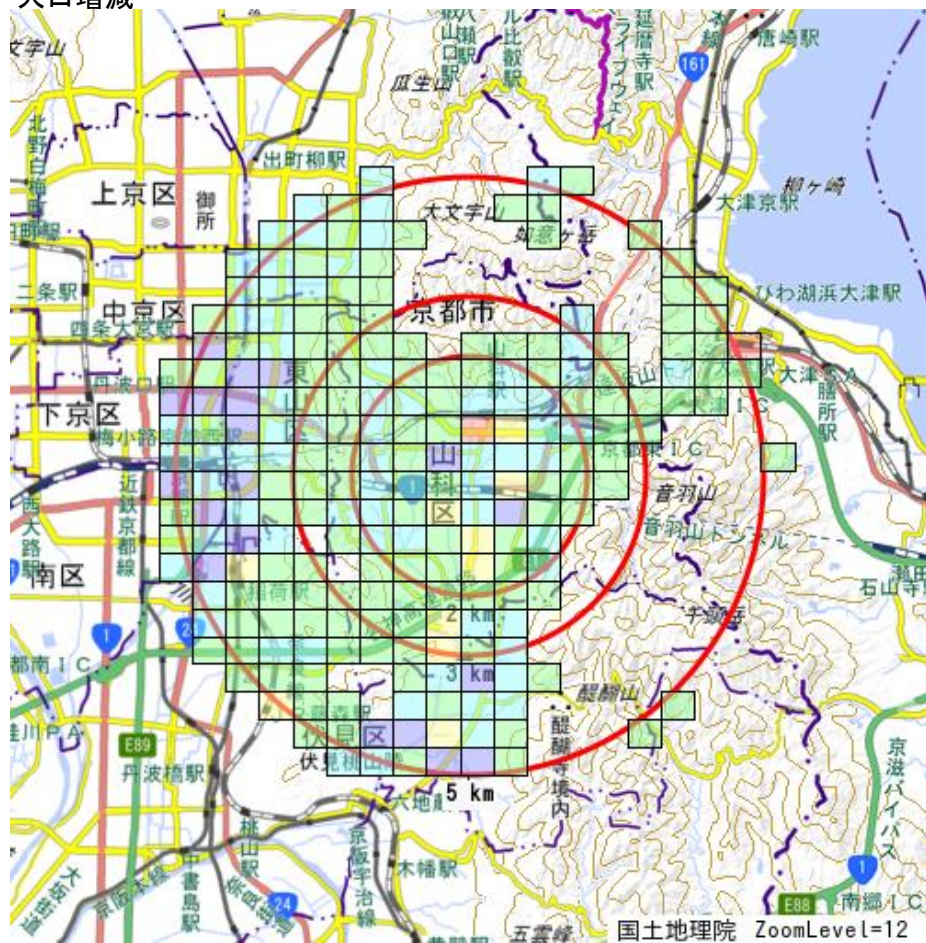
データ名	半径2km	半径3km	半径5km	京都市山科区	京都府
第3次産業内訳 (事業所数)					
F 電気・ガス・熱供給・水道業	1	1	3	1	71
G 情報通信業	25	31	90	28	963
H 運輸業、郵便業	73	104	179	100	2,110
I 卸売業、小売業	910	1,066	4,053	1,037	29,033
J 金融業、保険業	41	48	156	48	1,498
K 不動産業、物品賃貸業	292	348	1,066	341	8,087
L 学術研究、専門・技術サービス業	129	148	431	143	4,337
M 宿泊業、飲食サービス業	509	565	3,342	555	15,200
N 生活関連サービス業、娯楽業	408	458	1,130	448	9,097
O 教育、学習支援業	135	154	385	146	3,664
P 医療、福祉	349	424	990	409	8,740
Q 複合サービス事業	14	15	54	14	594
R サービス業(他に分類されないもの)	177	247	1,078	238	7,974

データ名	半径2km	半径3km	半径5km	京都市山科区	京都府
第3次産業内訳 (従業者数)					
F 電気・ガス・熱供給・水道業	1	1	64	1	2,026
G 情報通信業	400	484	1,632	477	14,576
H 運輸業、郵便業	2,480	2,800	4,444	2,727	55,419
I 卸売業、小売業	8,296	9,279	32,036	9,093	247,308
J 金融業、保険業	532	587	2,326	587	26,653
K 不動産業、物品賃貸業	969	1,147	4,615	1,107	30,328
L 学術研究、専門・技術サービス業	784	866	2,813	844	29,788
M 宿泊業、飲食サービス業	3,564	3,889	28,394	3,870	125,617
N 生活関連サービス業、娯楽業	1,764	1,999	5,745	1,972	46,064
O 教育、学習支援業	1,519	1,683	8,856	1,621	66,259
P 医療、福祉	7,066	8,841	20,968	8,780	163,193
Q 複合サービス事業	310	316	739	310	8,349
R サービス業(他に分類されないもの)	1,574	2,014	12,210	2,004	84,149

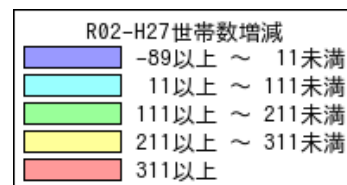
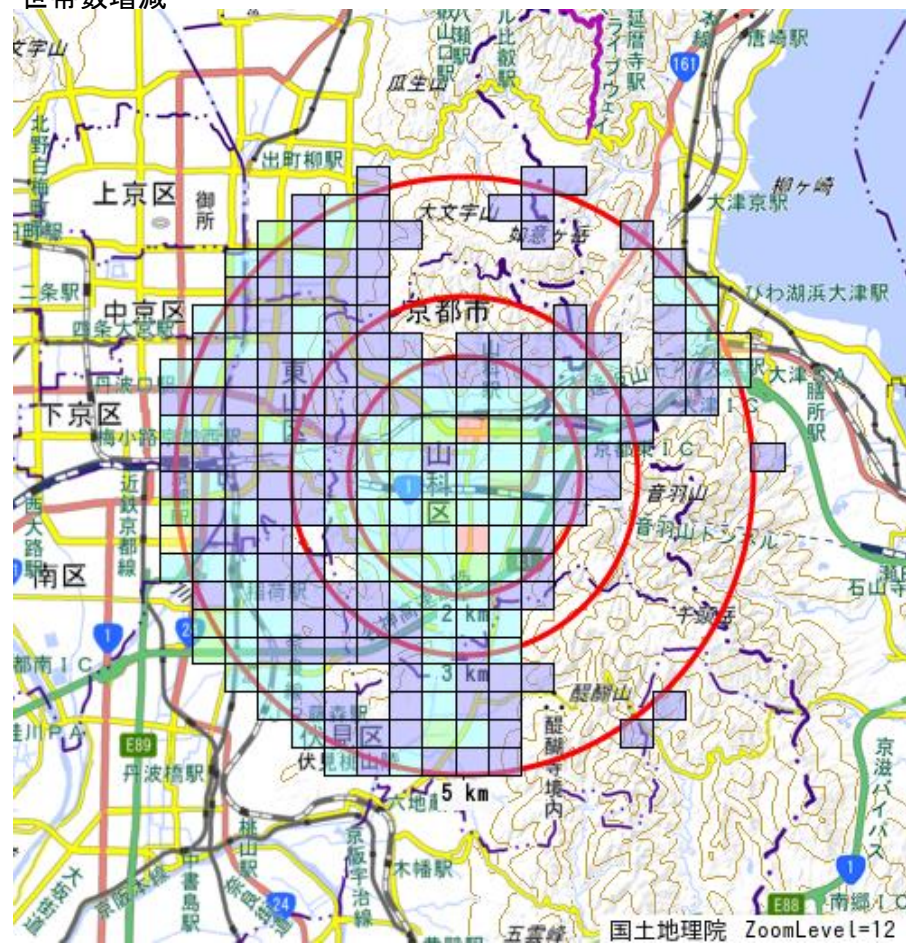
データ名	半径2km	半径3km	半径5km	京都市山科区	京都府
従業者規模別 (事業所数)					
1~4人	2,370	2,833	9,106	2,731	68,208
5~9人	682	830	2,888	814	21,434
10~19人	412	501	1,639	494	12,491
20~29人	133	156	589	153	4,894
30人以上	213	246	755	240	6,434
出向・派遣従業者のみ	13	14	70	14	513

データ名	半径2km	半径3km	半径5km	京都市山科区	京都府
従業者規模別 (従業者数)					
1~4人	5,115	6,095	19,890	5,886	145,270
5~9人	4,405	5,397	18,750	5,292	140,435
10~19人	5,577	6,778	22,059	6,684	168,480
20~29人	3,096	3,636	13,903	3,562	111,469
30人以上	17,784	20,245	66,292	20,052	571,716

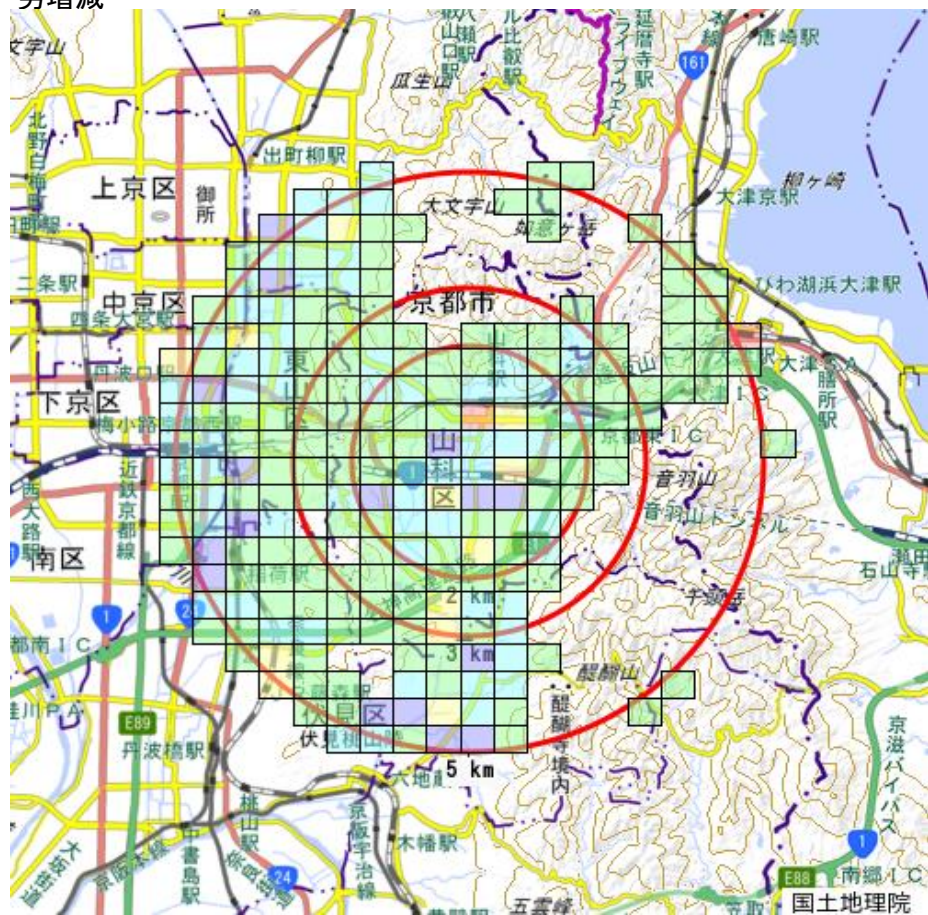
人口増減



世帯数増減



男増減



女増減

