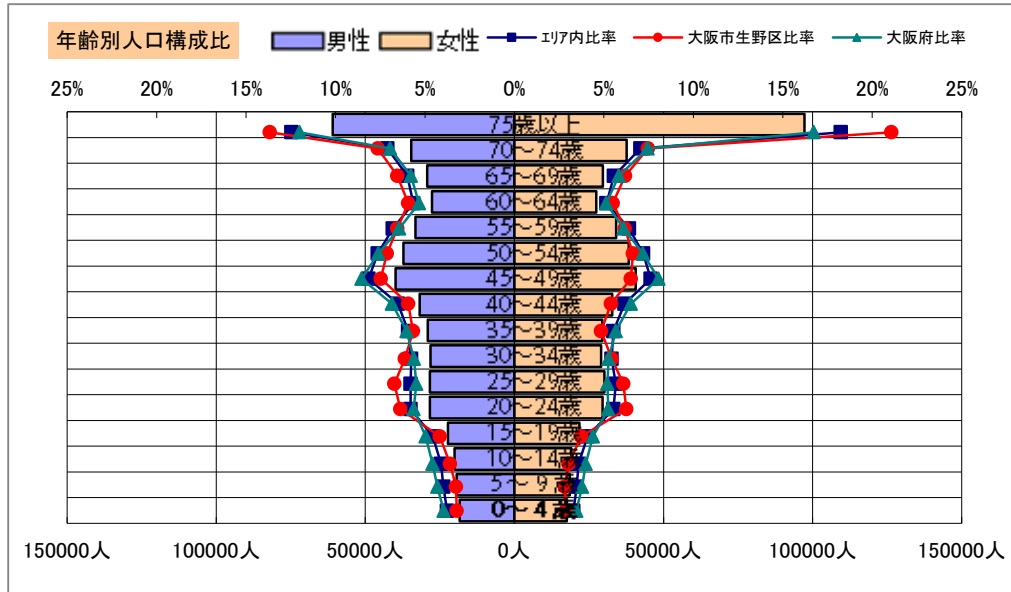


基本分析

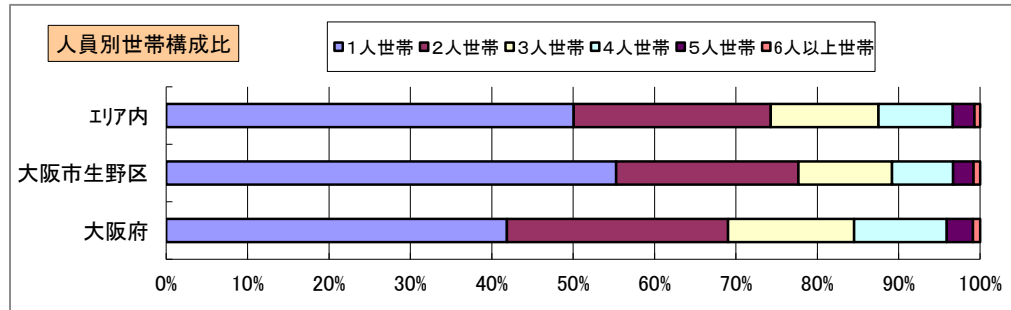
調査地点 大阪府大阪市生野区巽南五丁目 エリア範囲 半径2km 半径3km 半径5km



データ名	人口				
	半径2km	半径3km	半径5km	大阪市生野区	大阪府
人口総数	153,945	383,269	1,071,008	127,309	8,837,685
男人口	73,494	181,740	514,960	60,309	4,235,956
女人口	80,452	201,529	556,048	67,000	4,601,729

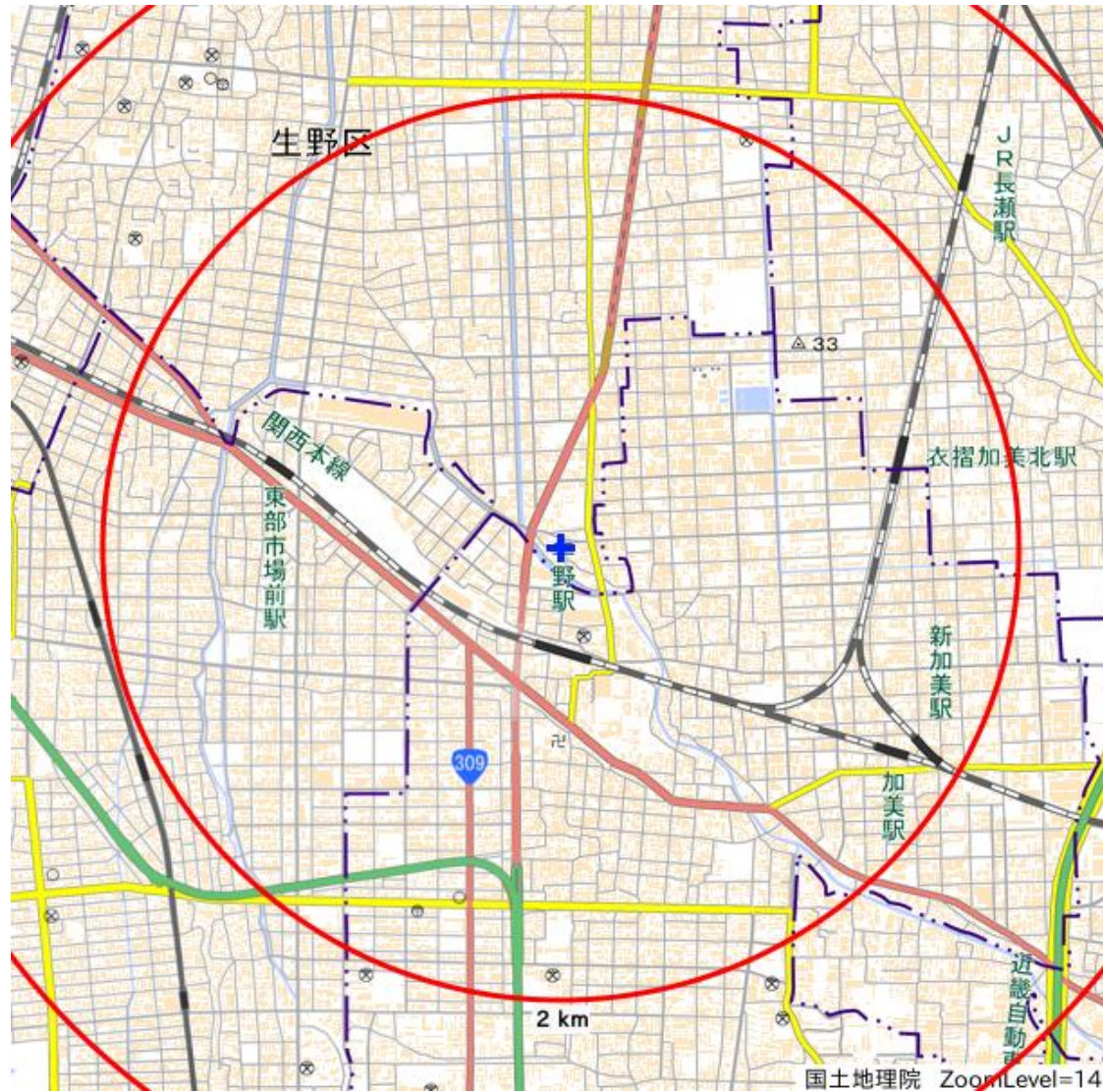
75歳以上	22,343	59,099	158,252	20,765	1,243,742
70~74	10,245	26,261	72,262	8,922	618,732
65~69	8,236	21,101	58,928	7,521	499,249
60~64	7,707	19,689	55,063	6,746	448,981
55~59	9,767	24,166	67,331	7,509	538,085
50~54	11,331	27,487	75,661	8,117	633,679
45~49	11,866	28,552	80,509	8,235	711,919
40~44	9,222	22,200	64,662	6,684	572,362
35~39	8,166	20,136	58,515	6,193	501,482
30~34	8,160	19,689	57,180	6,832	467,024
25~29	8,659	20,694	58,575	7,549	457,956
20~24	8,412	20,823	57,915	7,463	467,195
15~19	6,913	16,298	44,086	4,661	400,821
10~14	6,081	14,276	39,167	3,905	366,145
5~9	5,584	13,536	38,001	3,591	345,940
0~4	5,360	12,847	35,993	3,602	317,414

年少人口(0歳~14歳)	17,025	40,659	113,162	11,098	1,029,499
生産年齢人口(15歳~64歳)	90,203	219,734	619,497	69,989	5,199,504
老年人口(65歳以上)	40,824	106,462	289,442	37,208	2,361,723
15歳以上就業者数	58,758	144,393	402,894	43,980	3,635,394
後期高齢者数(75歳以上)	22,343	59,099	158,252	20,765	1,243,742

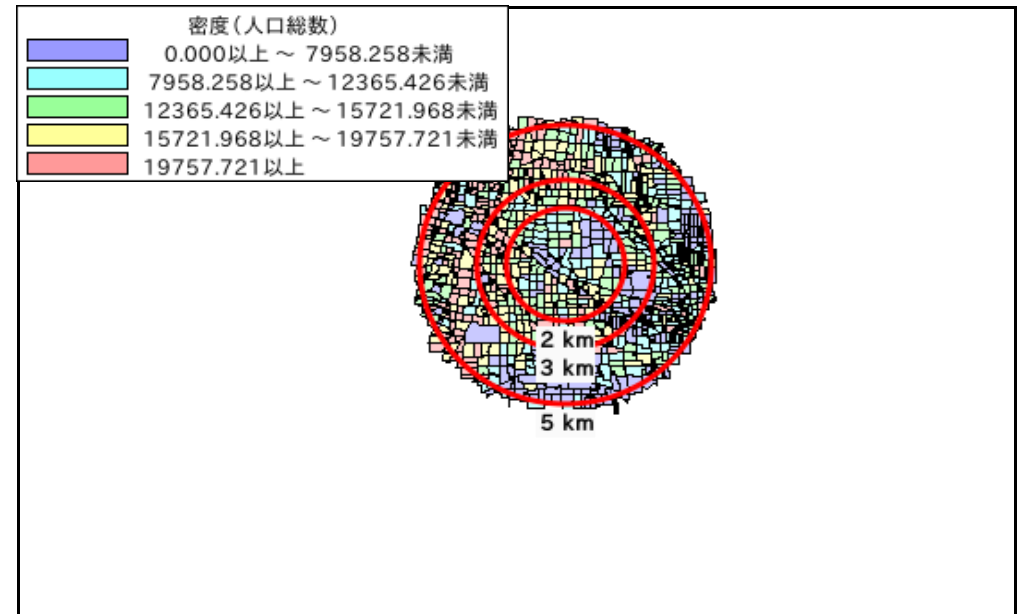

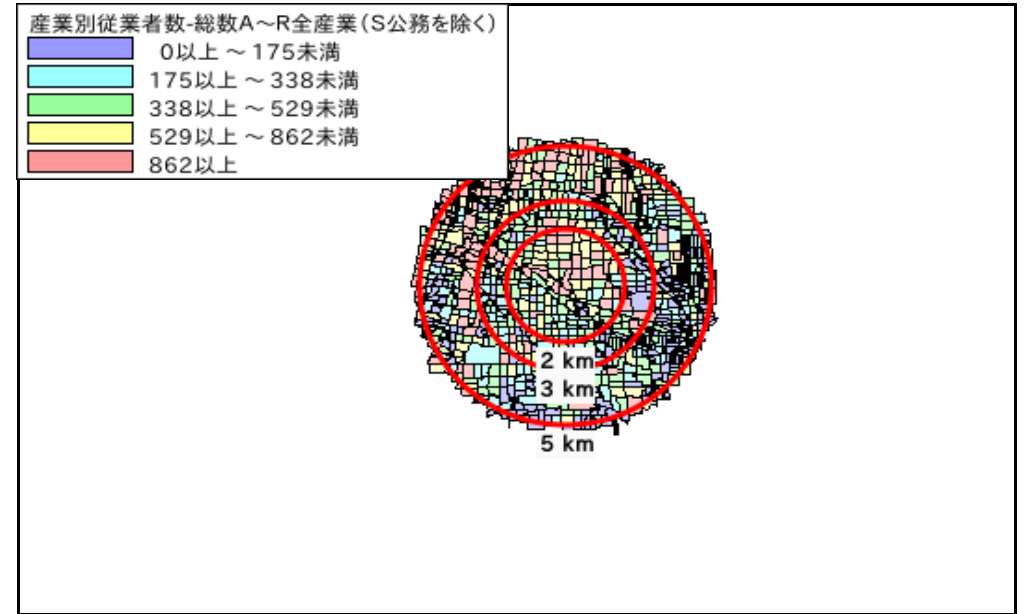
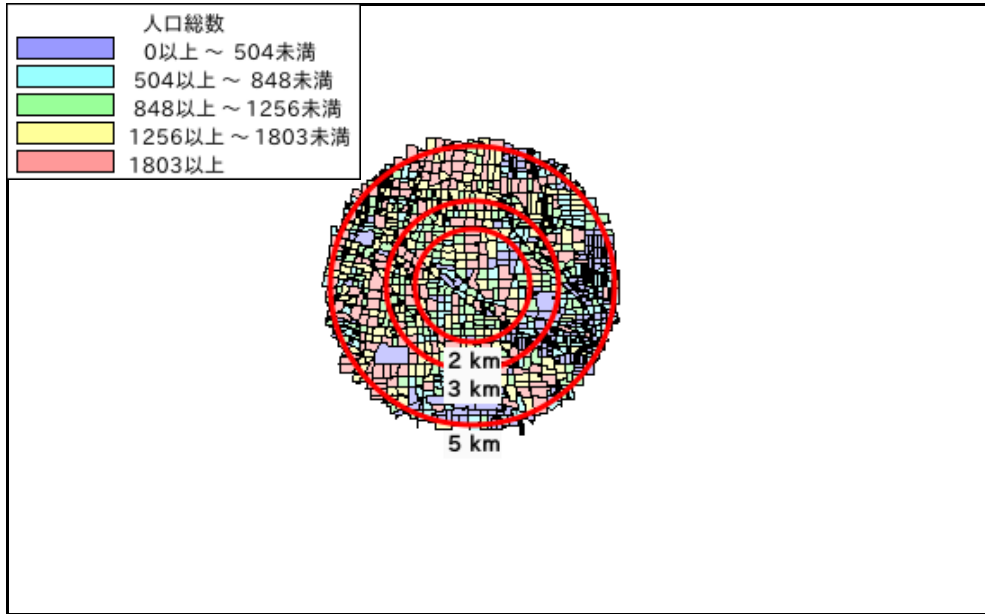


データ名	世帯数				
	半径2km	半径3km	半径5km	大阪市生野区	大阪府
一般世帯総数	74,099	189,068	542,470	67,455	4,126,995
単身世帯	34,117	89,883	271,690	37,293	1,727,107
2人以上世帯	39,982	99,185	270,780	30,162	2,399,888
核家族世帯	36,167	89,915	245,335	26,844	2,192,989
夫婦のみの世帯	12,044	30,554	84,849	9,202	774,121
夫婦と子供から成る世帯	16,413	39,784	109,243	11,072	1,020,391
6歳未満世帯員のいる世帯	4,948	11,966	33,715	3,294	296,413
65歳以上世帯員のいる世帯	27,508	72,981	200,175	25,110	1,568,487
持ち家世帯	34,950	90,399	248,350	31,037	2,249,351
民営借家世帯	33,610	79,394	238,874	33,390	1,371,914

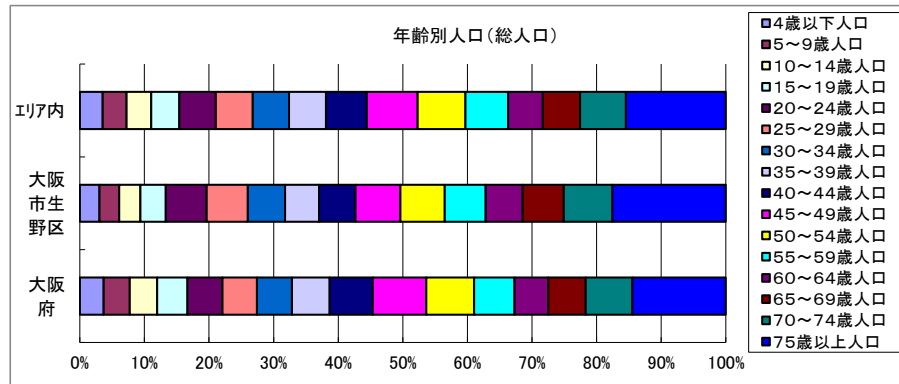
周辺地図



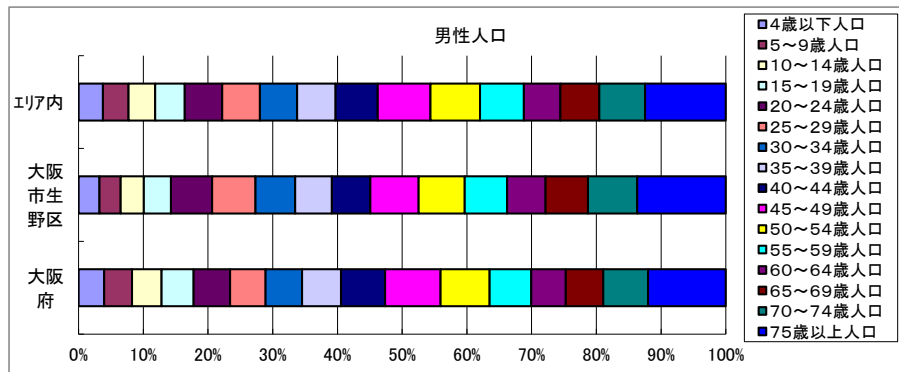
かかる小地域



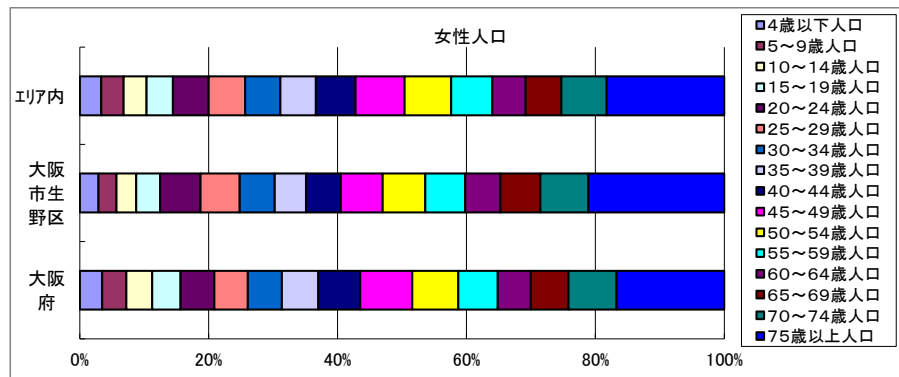
年齢別人口



データ名	半径2km	半径3km	半径5km	大阪市生野区	大阪府
総人口	153,945	383,269	1,071,008	127,309	8,837,685
4歳以下人口	5,360	12,847	35,993	3,602	317,414
5～9歳人口	5,584	13,536	38,001	3,591	345,940
10～14歳人口	6,081	14,276	39,167	3,905	366,145
15～19歳人口	6,913	16,298	44,086	4,661	400,821
20～24歳人口	8,412	20,823	57,915	7,463	467,195
25～29歳人口	8,659	20,694	58,575	7,549	457,956
30～34歳人口	8,160	19,689	57,180	6,832	467,024
35～39歳人口	8,166	20,136	58,515	6,193	501,482
40～44歳人口	9,222	22,200	64,662	6,684	572,362
45～49歳人口	11,866	28,552	80,509	8,235	711,919
50～54歳人口	11,331	27,487	75,661	8,117	633,679
55～59歳人口	9,767	24,166	67,331	7,509	538,085
60～64歳人口	7,707	19,689	55,063	6,746	448,981
65～69歳人口	8,236	21,101	58,928	7,521	499,249
70～74歳人口	10,245	26,261	72,262	8,922	618,732
75歳以上人口	22,343	59,099	158,252	20,765	1,243,742

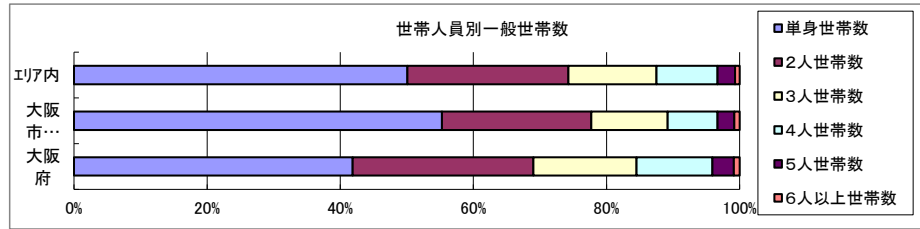


データ名	半径2km	半径3km	半径5km	大阪市生野区	大阪府
男性総人口	73,494	181,740	514,960	60,309	4,235,956
4歳以下人口	2,748	6,542	18,396	1,815	162,354
5～9歳人口	2,854	6,889	19,411	1,840	176,474
10～14歳人口	3,109	7,308	20,053	2,029	187,534
15～19歳人口	3,453	8,221	22,268	2,345	203,718
20～24歳人口	4,118	10,215	28,371	3,588	231,542
25～29歳人口	4,233	10,074	28,382	3,776	224,908
30～34歳人口	4,108	9,741	28,169	3,448	230,653
35～39歳人口	4,091	10,028	29,042	3,192	247,335
40～44歳人口	4,522	10,890	31,826	3,338	280,736
45～49歳人口	5,880	14,089	39,855	4,204	350,481
50～54歳人口	5,540	13,440	37,279	4,009	311,958
55～59歳人口	4,844	11,844	33,185	3,683	264,101
60～64歳人口	3,836	9,760	27,613	3,338	218,762
65～69歳人口	4,048	10,218	29,277	3,681	237,306
70～74歳人口	4,819	12,203	34,658	4,296	284,877
75歳以上人口	8,565	22,427	60,940	7,696	493,162



データ名	半径2km	半径3km	半径5km	大阪市生野区	大阪府
女性総人口	80,452	201,529	556,048	67,000	4,601,729
4歳以下人口	2,612	6,305	17,598	1,787	155,060
5～9歳人口	2,731	6,648	18,590	1,751	169,466
10～14歳人口	2,972	6,968	19,115	1,876	178,611
15～19歳人口	3,460	8,078	21,818	2,316	197,103
20～24歳人口	4,294	10,608	29,544	3,875	235,653
25～29歳人口	4,426	10,620	30,193	3,773	233,048
30～34歳人口	4,052	9,948	29,011	3,384	236,371
35～39歳人口	4,074	10,108	29,472	3,001	254,147
40～44歳人口	4,700	11,310	32,837	3,346	291,626
45～49歳人口	5,986	14,463	40,654	4,031	361,438
50～54歳人口	5,790	14,047	38,382	4,108	321,721
55～59歳人口	4,923	12,322	34,146	3,826	273,984
60～64歳人口	3,871	9,928	27,450	3,408	230,219
65～69歳人口	4,187	10,884	29,651	3,840	261,943
70～74歳人口	5,426	14,058	37,604	4,626	333,855
75歳以上人口	13,779	36,672	97,312	13,069	750,580

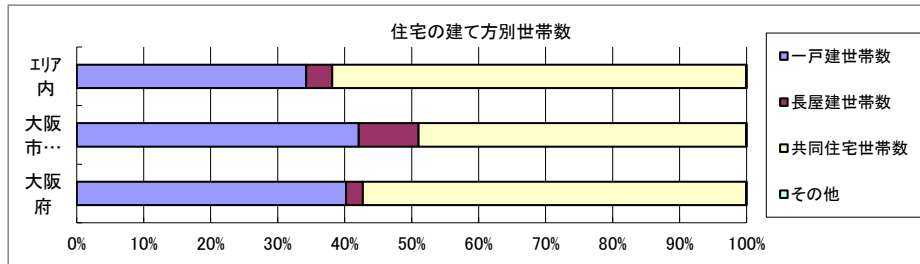
世帯数



データ名	半径2km	半径3km	半径5km	大阪市生野区	大阪府	
一般世帯総数	74,099	189,068	542,470	67,455	4,126,995	
世帯人員別	単身世帯数	34,117	89,883	271,690	37,293	1,727,107
	2人世帯数	18,682	47,632	131,322	15,121	1,121,971
	3人世帯数	10,624	26,230	71,724	7,744	638,834
	4人世帯数	7,597	18,214	49,639	5,063	470,392
	5人世帯数	2,418	5,571	14,318	1,704	133,140
	6人以上世帯数	661	1,538	3,777	530	35,551

親族世帯	38,980	96,913	263,949	29,189	2,350,796
核家族世帯	36,167	89,915	245,335	26,844	2,192,989
その他の親族世帯	2,813	6,999	18,614	2,345	157,807

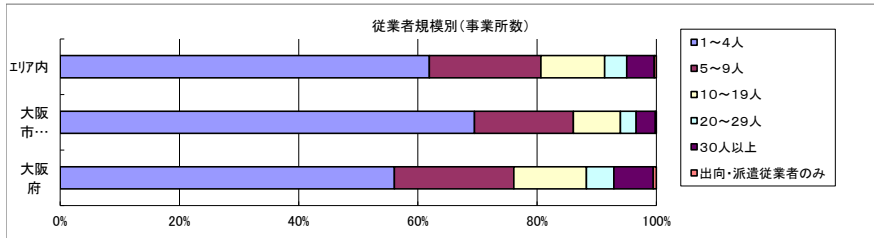
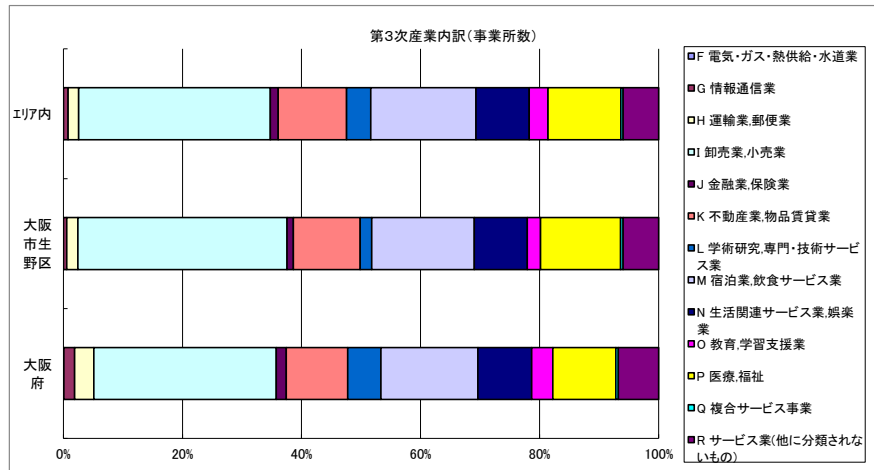
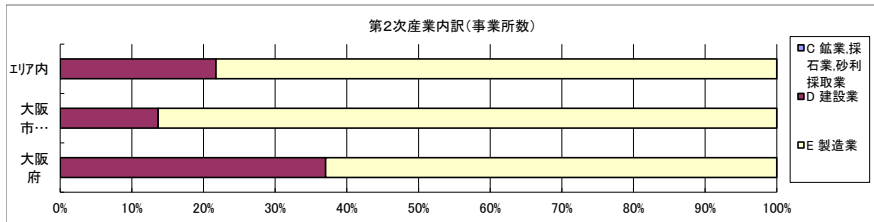
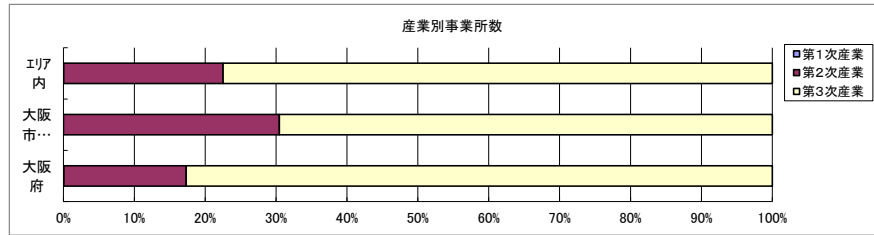
6歳未満世帯員のいる世帯	4,948	11,966	33,715	3,294	296,413
18歳未満世帯員のいる世帯	12,426	29,754	83,027	8,062	749,041
65歳以上世帯員のいる世帯	27,508	72,981	200,175	25,110	1,568,487



データ名	半径2km	半径3km	半径5km	大阪市生野区	大阪府	
主世帯数	72,561	185,359	531,037	65,791	4,045,691	
住宅形態	一戸建世帯数	27,476	73,258	181,833	27,696	1,626,462
	長屋建世帯数	3,413	9,521	20,657	5,871	102,115
	共同住宅世帯数	41,615	102,427	328,058	32,170	2,313,875
	1~2階建て	2,653	6,876	19,685	2,106	202,287
	3~5階建て	16,041	37,665	102,969	12,377	784,129
	6~10階建て	15,587	38,182	122,913	14,378	669,644
	11階建て以上	7,333	19,704	82,492	3,309	657,815
	その他	57	153	488	54	3,239

データ名	半径2km	半径3km	半径5km	大阪市生野区	大阪府	
住宅に住む一般世帯	73,539	187,790	537,635	67,008	4,090,622	
持ち家形態	持ち家世帯数	34,950	90,399	248,350	31,037	2,249,351
	民営の借家世帯数	33,610	79,394	238,874	33,390	1,371,914

経済センサス



データ名	半径2km	半径3km	半径5km	大阪市生野区	大阪府
全産業事業所数 (S公務を除く)	8,854	19,241	56,426	7,460	392,940
第1次産業	4	4	19	0	292
第2次産業	3,366	6,126	12,682	2,273	67,782
第3次産業	5,485	13,111	43,726	5,187	324,866

データ名	半径2km	半径3km	半径5km	大阪市生野区	大阪府
全産業従業者数 (S公務を除く)	73,534	146,472	478,151	46,796	4,393,139
第1次産業	53	54	130	0	2,428
第2次産業	28,330	51,102	111,288	15,791	826,556
第3次産業	45,150	95,318	366,732	31,005	3,564,155

データ名	半径2km	半径3km	半径5km	大阪市生野区	大阪府
第2次産業内訳 (事業所数)					
C 鉱業、採石業、砂利採取業	1	1	1	0	13
D 建設業	480	1,045	2,756	311	25,089
E 製造業	2,885	5,080	9,925	1,962	42,680

データ名	半径2km	半径3km	半径5km	大阪市生野区	大阪府
第2次産業内訳 (従業者数)					
C 鉱業、採石業、砂利採取業	1	1	1	0	132
D 建設業	2,904	5,978	18,263	1,584	222,338
E 製造業	25,425	45,123	93,024	14,207	604,086

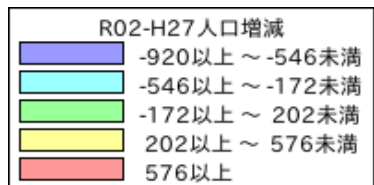
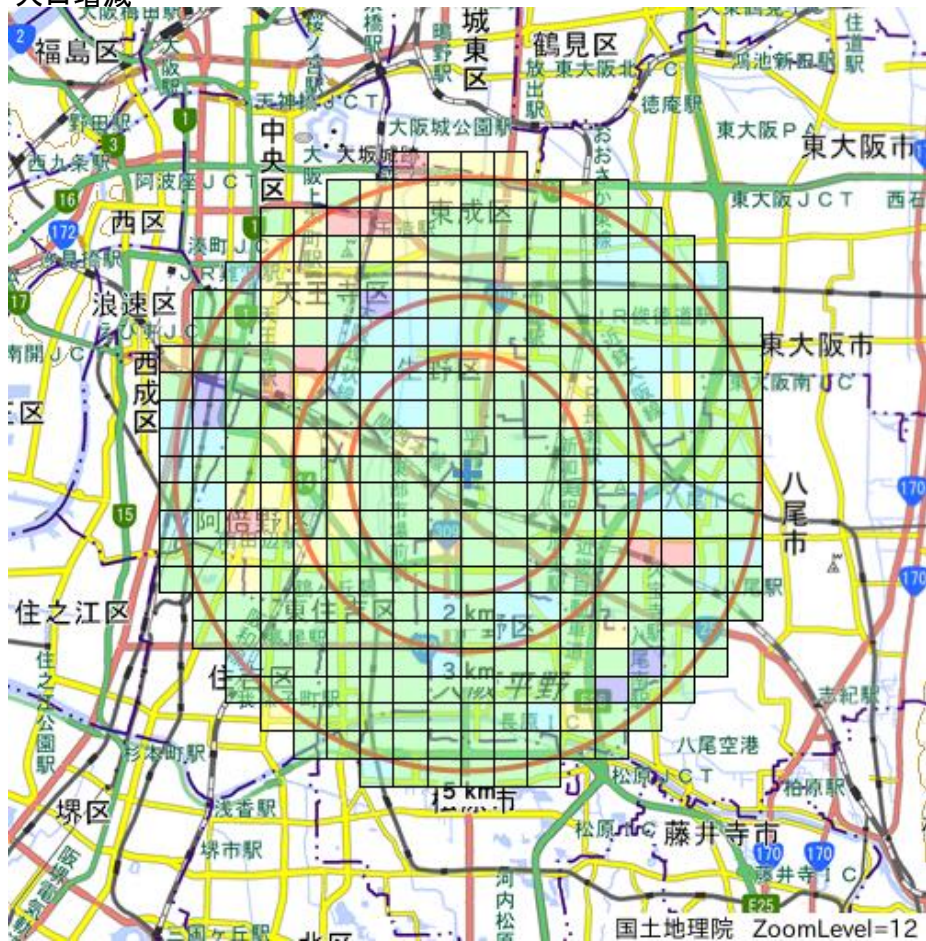
データ名	半径2km	半径3km	半径5km	大阪市生野区	大阪府
第3次産業内訳 (事業所数)					
F 電気・ガス・熱供給・水道業	2	4	9	1	229
G 情報通信業	25	66	328	28	5,842
H 運輸業、郵便業	167	303	781	97	10,489
I 卸売業、小売業	1,912	4,327	14,075	1,822	99,597
J 金融業、保険業	53	128	585	56	5,442
K 不動産業、物品賃貸業	681	1,540	5,018	582	33,574
L 学術研究、専門・技術サービス業	135	354	1,777	101	18,083
M 宿泊業、飲食サービス業	801	2,080	7,736	893	52,979
N 生活関連サービス業、娯楽業	444	1,187	3,905	463	29,366
O 教育、学習支援業	128	363	1,380	114	11,546
P 医療、福祉	746	1,875	5,351	699	34,357
Q 複合サービス事業	30	65	176	21	1,380
R サービス業(他に分類されないもの)	361	819	2,605	310	21,982

データ名	半径2km	半径3km	半径5km	大阪市生野区	大阪府
第3次産業内訳 (従業者数)					
F 電気・ガス・熱供給・水道業	46	88	163	35	12,504
G 情報通信業	121	327	2,653	89	139,601
H 運輸業、郵便業	3,755	5,562	18,196	1,661	256,896
I 卸売業、小売業	17,172	32,112	112,884	9,750	1,002,387
J 金融業、保険業	832	1,749	10,137	569	124,950
K 不動産業、物品賃貸業	1,896	4,404	17,468	1,495	146,899
L 学術研究、専門・技術サービス業	646	1,581	9,031	342	146,694
M 宿泊業、飲食サービス業	4,169	9,892	48,435	3,676	415,766
N 生活関連サービス業、娯楽業	1,847	4,084	17,715	1,364	169,344
O 教育、学習支援業	960	3,478	19,718	967	143,651
P 医療、福祉	10,528	25,981	80,949	9,805	574,571
Q 複合サービス事業	793	1,020	1,941	128	21,080
R サービス業(他に分類されないもの)	2,385	5,050	27,442	1,124	409,812

データ名	半径2km	半径3km	半径5km	大阪市生野区	大阪府
従業者規模別 (事業所数)					
1~4人	5,278	12,273	34,948	5,185	220,240
5~9人	1,770	3,511	10,554	1,237	78,768
10~19人	987	1,916	6,034	588	47,879
20~29人	365	679	2,081	198	18,039
30人以上	440	824	2,615	239	25,989
出向・派遣従業者のみ	14	38	195	13	2,025

データ名	半径2km	半径3km	半径5km	大阪市生野区	大阪府
従業者規模別 (従業者数)					
1~4人	11,599	26,136	74,932	10,774	477,134
5~9人	11,590	22,946	68,959	8,057	516,481
10~19人	13,355	25,964	81,600	7,957	647,503
20~29人	8,729	16,145	49,459	4,660	429,026
30人以上	28,261	55,282	203,201	15,348	2,322,995

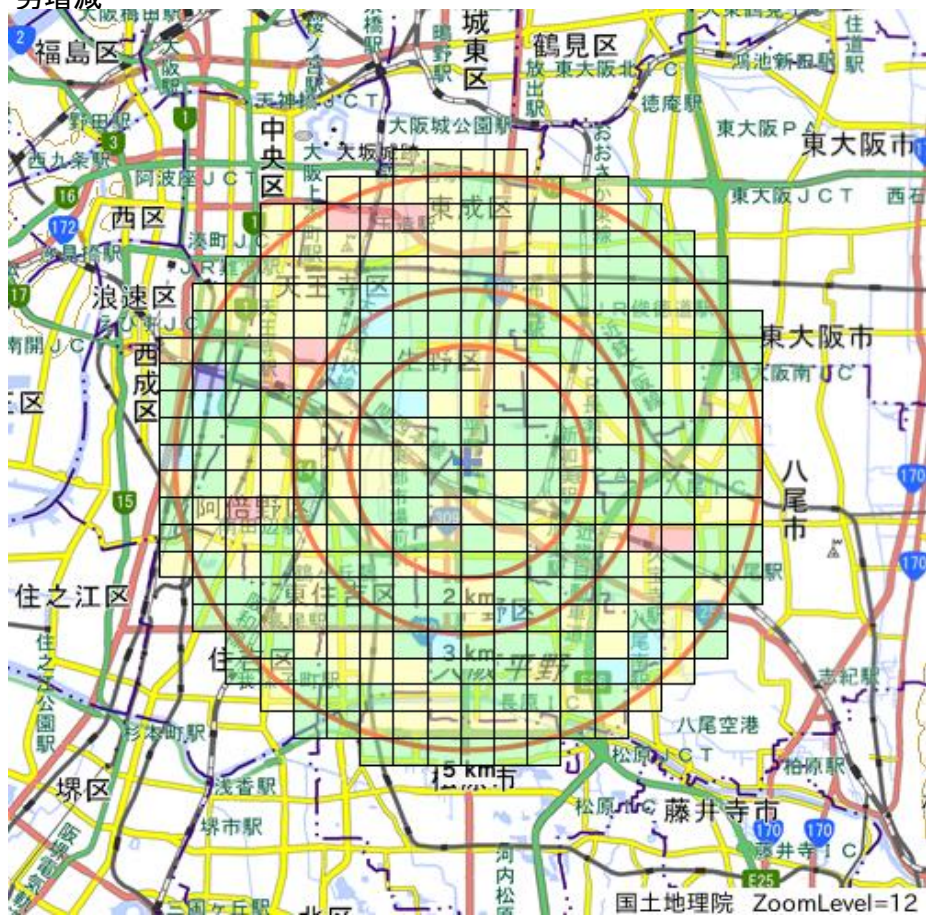
人口増減



世帯数増減



男増減



女増減

