

基本分析

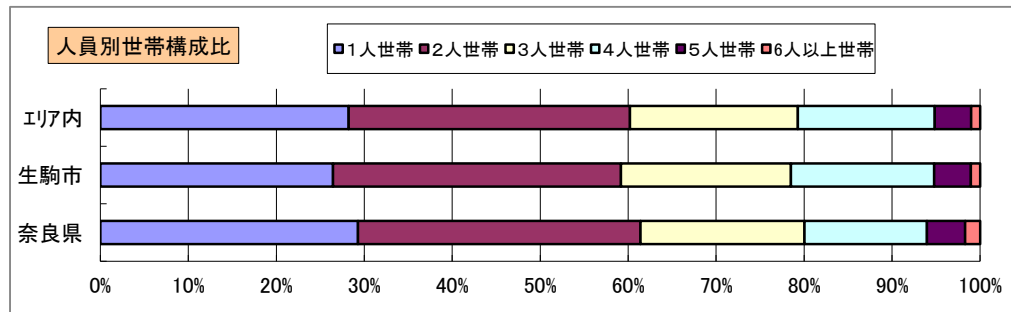
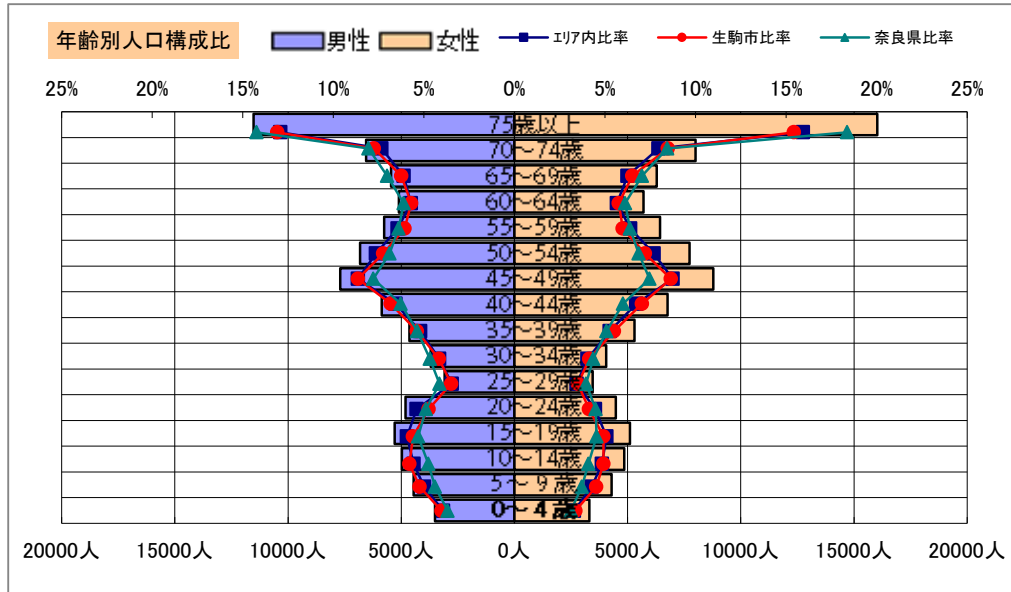
調査地点 奈良県生駒市南田原町 エリア範囲 半径2km 半径3km 半径5km

データ名	人口				
	半径2km	半径3km	半径5km	生駒市	奈良県
人口総数	38,643	70,555	192,967	116,675	1,324,473
男人口	18,348	33,371	90,932	55,107	623,926
女人口	20,295	37,184	102,034	61,568	700,547

75歳以上	4,913	9,428	27,550	16,599	214,659
70-74	2,914	5,129	14,550	9,425	107,976
65-69	2,320	4,142	11,738	7,406	91,941
60-64	2,067	3,801	10,802	6,634	79,784
55-59	2,328	4,247	12,194	6,967	83,444
50-54	2,840	5,168	14,553	8,371	89,835
45-49	3,610	6,266	16,485	10,008	99,480
40-44	2,813	5,023	12,616	8,041	80,146
35-39	2,078	3,908	9,943	6,303	68,162
30-34	1,499	2,976	7,752	4,810	58,886
25-29	1,121	2,398	6,533	4,050	52,802
20-24	1,709	3,147	9,284	5,100	61,073
15-19	2,316	3,813	10,396	6,067	64,063
10-14	2,376	3,945	9,826	6,178	57,453
5-9	2,059	3,609	8,746	5,621	52,647
0-4	1,483	2,781	6,821	4,258	44,171

年少人口(0歳~14歳)	5,918	10,334	25,393	16,057	154,271
生産年齢人口(15歳~64歳)	22,380	40,748	110,558	66,351	737,675
老年人口(65歳以上)	10,148	18,698	53,838	33,430	414,576
15歳以上就業者数	15,536	28,338	79,290	45,904	573,513
後期高齢者数(75歳以上)	4,913	9,428	27,550	16,599	214,659

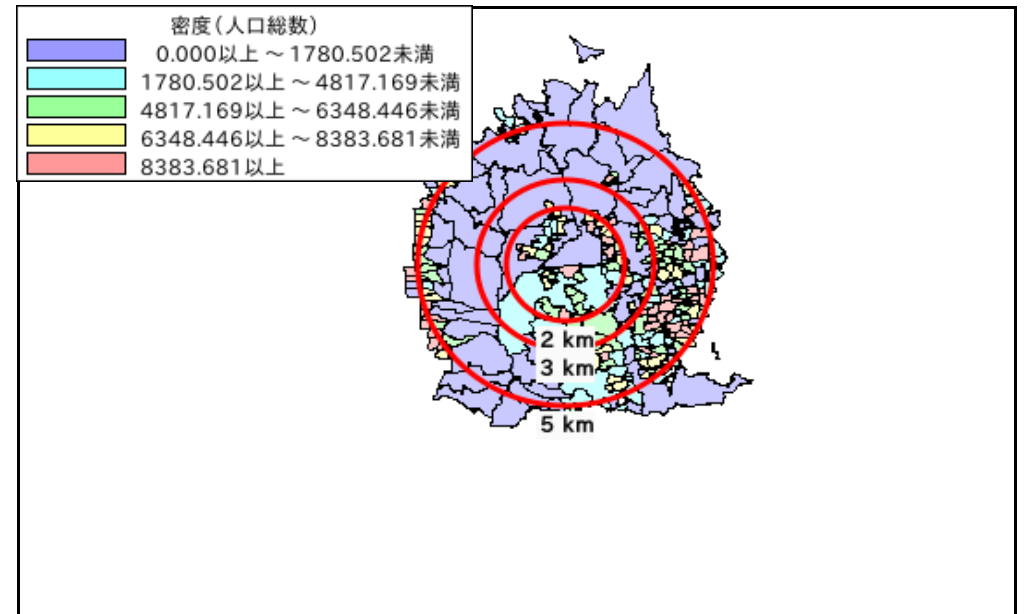
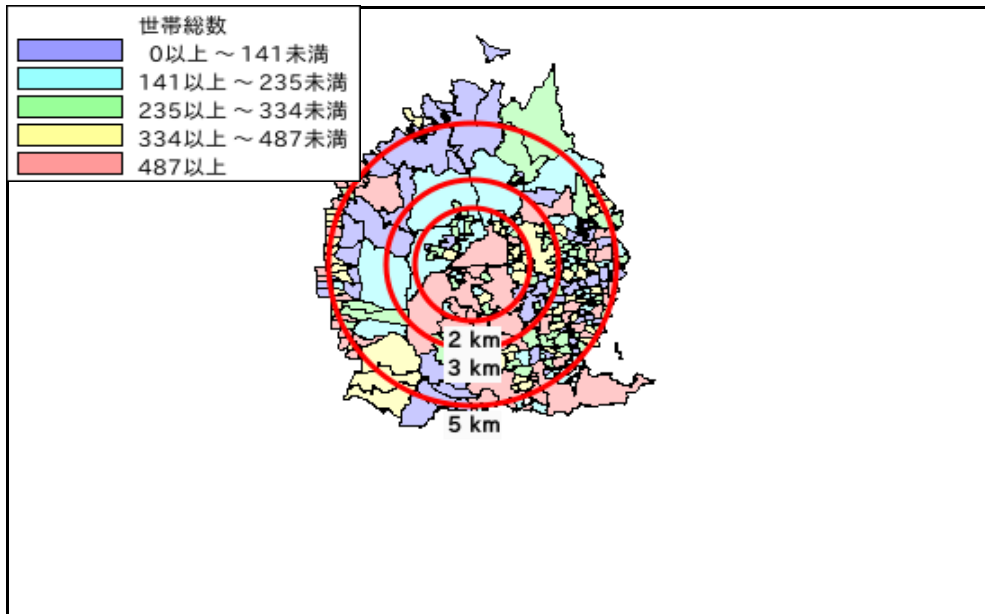
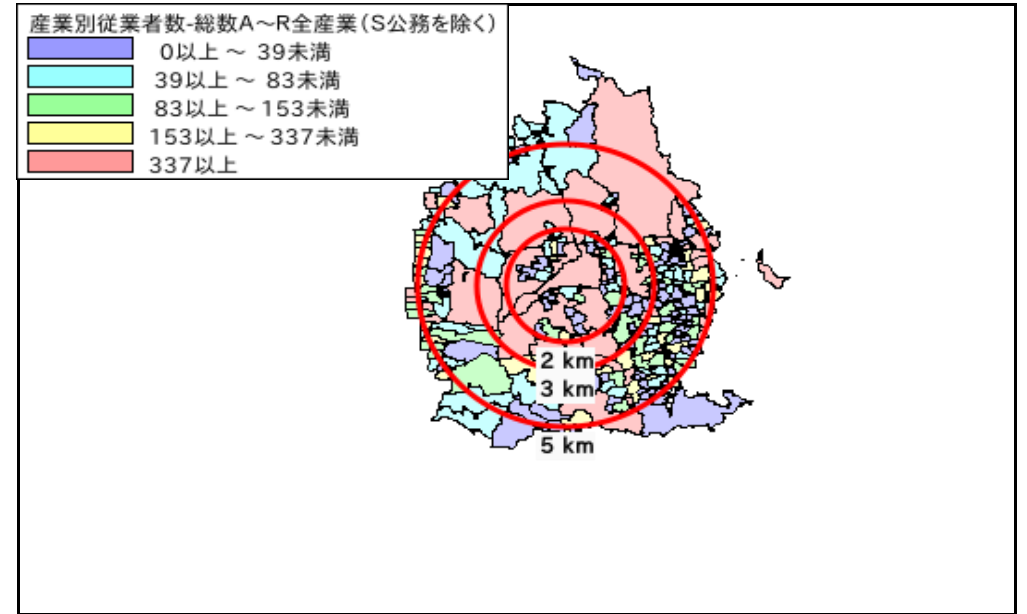
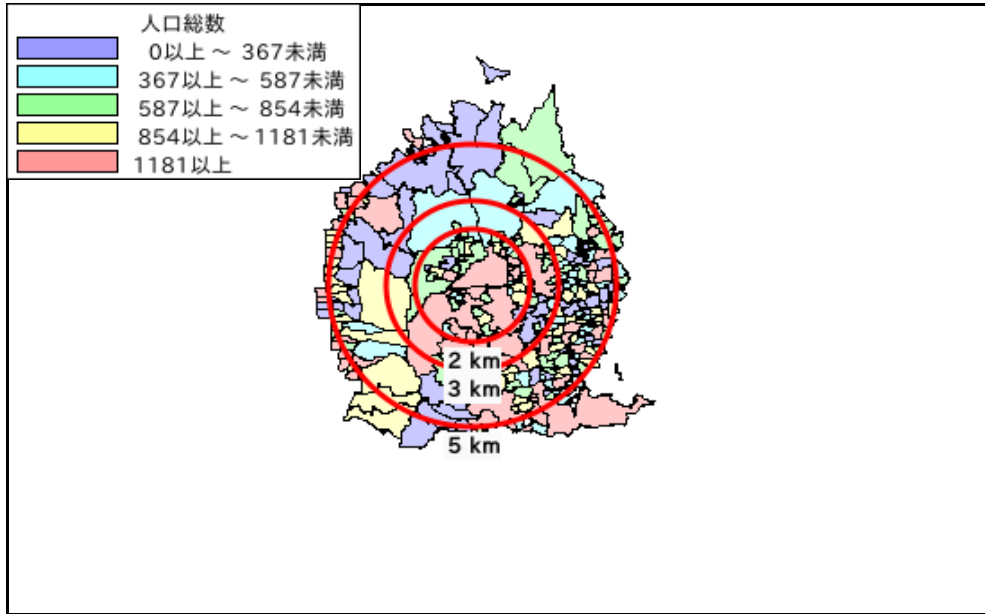
データ名	世帯数				
	半径2km	半径3km	半径5km	生駒市	奈良県
一般世帯総数	14,820	28,444	79,362	47,617	543,908
単身世帯	3,252	7,718	22,409	12,585	159,204
2人以上世帯	11,568	20,726	56,953	35,032	384,704
核家族世帯	10,871	19,416	53,102	32,708	340,422
夫婦のみの世帯	3,877	7,090	19,654	12,392	129,786
夫婦と子供から成る世帯	5,662	9,853	26,089	16,146	156,466
6歳未満世帯員のいる世帯	1,395	2,616	6,481	4,054	41,238
65歳以上世帯員のいる世帯	6,446	11,986	34,515	21,404	261,088
持ち家世帯	12,779	22,528	59,795	38,443	393,425
民営借家世帯	1,660	4,740	13,446	7,763	107,261



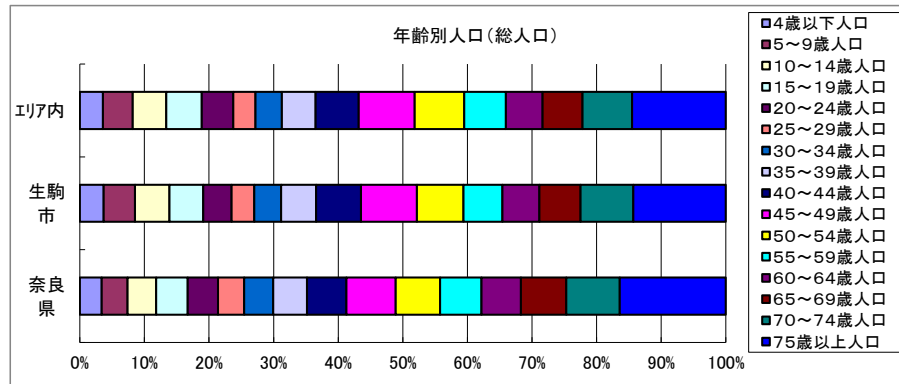
周辺地図



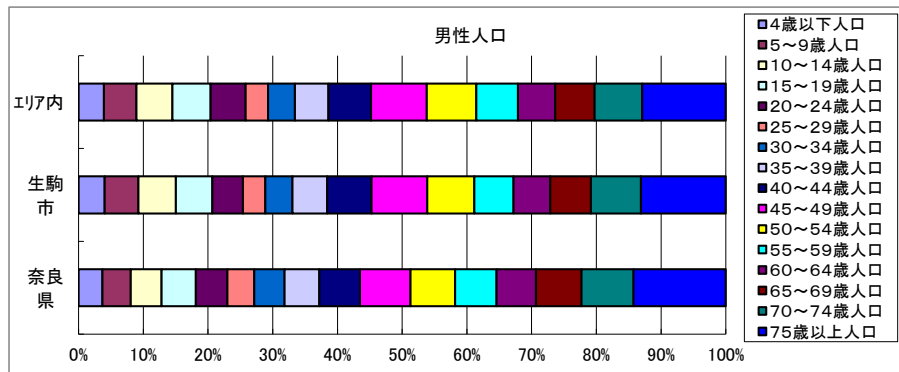
かかる小地域



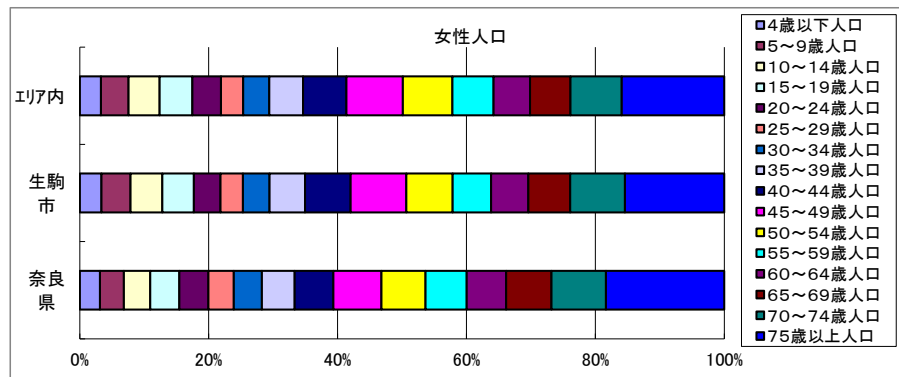
年齢別人口



データ名	半径2km	半径3km	半径5km	生駒市	奈良県	
総人口	38,643	70,555	192,967	116,675	1,324,473	
年齢別人口(総人口)	4歳以下人口	1,483	2,781	6,821	4,258	44,171
	5～9歳人口	2,059	3,609	8,746	5,621	52,647
	10～14歳人口	2,376	3,945	9,826	6,178	57,453
	15～19歳人口	2,316	3,813	10,396	6,067	64,063
	20～24歳人口	1,709	3,147	9,284	5,100	61,073
	25～29歳人口	1,121	2,398	6,533	4,050	52,802
	30～34歳人口	1,499	2,976	7,752	4,810	58,886
	35～39歳人口	2,078	3,908	9,943	6,303	68,162
	40～44歳人口	2,813	5,023	12,616	8,041	80,146
	45～49歳人口	3,610	6,266	16,485	10,008	99,480
	50～54歳人口	2,840	5,168	14,553	8,371	89,835
	55～59歳人口	2,328	4,247	12,194	6,967	83,444
	60～64歳人口	2,067	3,801	10,802	6,634	79,784
	65～69歳人口	2,320	4,142	11,738	7,406	91,941
	70～74歳人口	2,914	5,129	14,550	9,425	107,976
75歳以上人口	4,913	9,428	27,550	16,599	214,659	

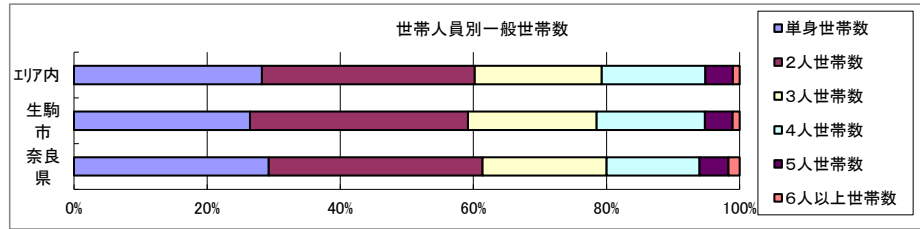


データ名	半径2km	半径3km	半径5km	生駒市	奈良県	
男性総人口	18,348	33,371	90,932	55,107	623,926	
年齢別人口(男性人口)	4歳以下人口	779	1,453	3,507	2,199	22,607
	5～9歳人口	1,066	1,849	4,453	2,856	26,902
	10～14歳人口	1,216	2,029	4,971	3,172	29,206
	15～19歳人口	1,175	1,929	5,286	3,062	32,666
	20～24歳人口	836	1,590	4,809	2,584	29,978
	25～29歳人口	509	1,104	3,080	1,909	25,458
	30～34歳人口	684	1,397	3,698	2,282	28,715
	35～39歳人口	953	1,798	4,640	2,940	32,929
	40～44歳人口	1,288	2,323	5,857	3,729	38,615
	45～49歳人口	1,721	2,972	7,700	4,720	47,902
	50～54歳人口	1,392	2,480	6,819	3,962	42,348
	55～59歳人口	1,093	2,002	5,756	3,313	39,319
	60～64歳人口	987	1,811	5,102	3,110	37,511
	65～69歳人口	1,052	1,908	5,455	3,417	43,146
	70～74歳人口	1,334	2,317	6,547	4,244	49,519
75歳以上人口	2,157	4,008	11,526	7,157	87,480	



データ名	半径2km	半径3km	半径5km	生駒市	奈良県	
女性総人口	20,295	37,184	102,034	61,568	700,547	
年齢別人口(女性人口)	4歳以下人口	704	1,328	3,314	2,059	21,564
	5～9歳人口	993	1,760	4,294	2,765	25,745
	10～14歳人口	1,160	1,916	4,855	3,006	28,247
	15～19歳人口	1,141	1,884	5,109	3,005	31,397
	20～24歳人口	873	1,557	4,475	2,516	31,095
	25～29歳人口	613	1,294	3,453	2,141	27,344
	30～34歳人口	816	1,579	4,054	2,528	30,171
	35～39歳人口	1,125	2,110	5,302	3,363	35,233
	40～44歳人口	1,525	2,700	6,759	4,312	41,531
	45～49歳人口	1,889	3,293	8,785	5,288	51,578
	50～54歳人口	1,448	2,689	7,734	4,409	47,487
	55～59歳人口	1,234	2,245	6,439	3,654	44,125
	60～64歳人口	1,080	1,990	5,700	3,524	42,273
	65～69歳人口	1,268	2,234	6,282	3,989	48,795
	70～74歳人口	1,580	2,812	8,003	5,181	58,457
75歳以上人口	2,756	5,420	16,025	9,442	127,179	

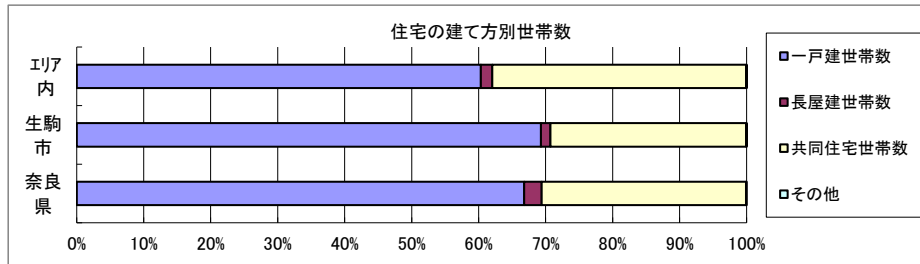
世帯数



データ名	半径2km	半径3km	半径5km	生駒市	奈良県	
一般世帯総数	14,820	28,444	79,362	47,617	543,908	
世帯人員別	単身世帯数	3,252	7,718	22,409	12,585	159,204
	2人世帯数	4,834	8,961	25,376	15,591	174,718
	3人世帯数	2,969	5,398	15,141	9,212	101,347
	4人世帯数	2,780	4,750	12,343	7,739	75,872
	5人世帯数	794	1,296	3,295	1,992	23,581
	6人以上世帯数	191	321	798	498	9,186

親族世帯	11,521	20,604	56,525	34,834	380,297
核家族世帯	10,871	19,416	53,102	32,708	340,422
その他の親族世帯	650	1,188	3,423	2,126	39,875

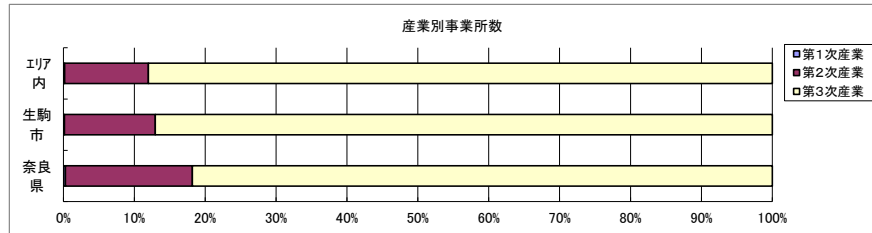
6歳未満世帯員のいる世帯	1,395	2,616	6,481	4,054	41,238
18歳未満世帯員のいる世帯	4,231	7,402	18,691	11,588	111,227
65歳以上世帯員のいる世帯	6,446	11,986	34,515	21,404	261,088



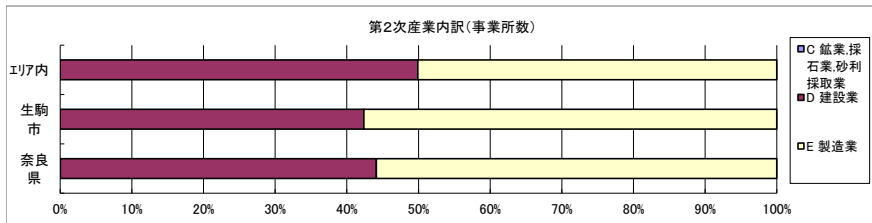
データ名	半径2km	半径3km	半径5km	生駒市	奈良県	
主世帯数	14,530	27,907	78,151	46,768	533,029	
住宅形態	一戸建世帯数	11,335	18,598	47,140	32,405	356,010
	長屋建世帯数	226	447	1,343	666	14,027
	共同住宅世帯数	2,963	8,851	29,641	13,677	162,519
	1~2階建て	655	1,394	4,070	2,188	47,228
	3~5階建て	1,151	4,513	16,077	7,286	72,526
	6~10階建て	1,155	2,456	8,477	3,524	37,503
	11階建て以上	2	486	1,016	679	5,262
	その他	5	12	27	20	473

データ名	半径2km	半径3km	半径5km	生駒市	奈良県	
住宅に住む一般世帯	14,712	28,235	78,891	47,320	537,991	
持ち家形態	持ち家世帯数	12,779	22,528	59,795	38,443	393,425
	民営の借家世帯数	1,660	4,740	13,446	7,763	107,261

経済センサス



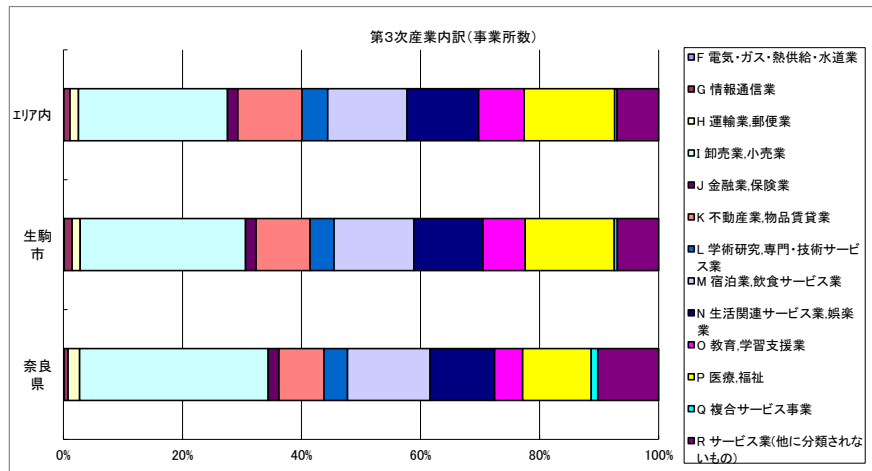
データ名	半径2km	半径3km	半径5km	生駒市	奈良県
全産業事業所数 (S公務を除く)	616	1,763	4,327	2,817	46,487
第1次産業	2	4	7	4	131
第2次産業	76	193	511	361	8,321
第3次産業	539	1,567	3,809	2,452	38,035



データ名	半径2km	半径3km	半径5km	生駒市	奈良県
全産業従業者数 (S公務を除く)	5,700	17,078	42,862	27,043	434,135
第1次産業	14	49	113	25	1,242
第2次産業	545	2,291	6,040	4,154	91,240
第3次産業	5,143	14,737	36,710	22,864	341,653

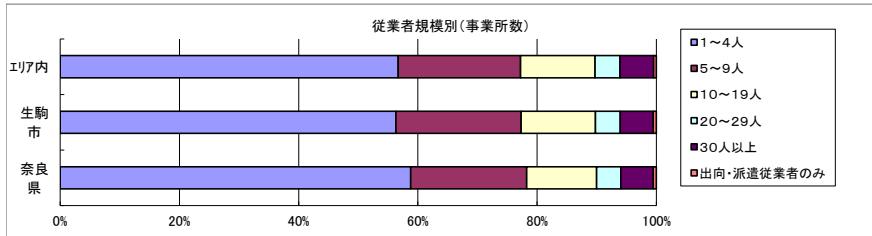
データ名	半径2km	半径3km	半径5km	生駒市	奈良県
第2次産業内訳 (事業所数)					
C 鉱業、採石業、砂利採取業	0	0	0	0	3
D 建設業	49	90	255	153	3,667
E 製造業	27	103	256	208	4,651

データ名	半径2km	半径3km	半径5km	生駒市	奈良県
第2次産業内訳 (従業者数)					
C 鉱業、採石業、砂利採取業	0	0	0	0	63
D 建設業	209	442	1,556	909	21,679
E 製造業	336	1,849	4,484	3,245	69,498



データ名	半径2km	半径3km	半径5km	生駒市	奈良県
第3次産業内訳 (事業所数)					
F 電気・ガス・熱供給・水道業	1	2	3	3	35
G 情報通信業	5	16	39	33	267
H 運輸業、郵便業	11	27	54	33	737
I 卸売業、小売業	161	421	954	681	12,047
J 金融業、保険業	7	29	66	44	689
K 不動産業、物品賃貸業	48	143	411	222	2,870
L 学術研究、専門・技術サービス業	25	63	165	99	1,513
M 宿泊業、飲食サービス業	63	220	507	328	5,278
N 生活関連サービス業、娯楽業	62	187	458	285	4,122
O 教育、学習支援業	40	119	292	174	1,790
P 医療、福祉	75	236	578	367	4,378
Q 複合サービス事業	3	7	16	13	420
R サービス業(他に分類されないもの)	38	97	266	170	3,889

データ名	半径2km	半径3km	半径5km	生駒市	奈良県
第3次産業内訳 (従業者数)					
F 電気・ガス・熱供給・水道業	8	27	38	38	961
G 情報通信業	14	122	363	352	2,198
H 運輸業、郵便業	412	1,214	1,738	1,347	19,200
I 卸売業、小売業	1,516	3,689	8,372	6,041	92,426
J 金融業、保険業	50	369	864	534	10,483
K 不動産業、物品賃貸業	154	465	1,265	652	10,073
L 学術研究、専門・技術サービス業	87	292	743	626	7,528
M 宿泊業、飲食サービス業	665	2,010	4,244	2,776	44,265
N 生活関連サービス業、娯楽業	286	1,089	2,297	1,274	22,449
O 教育、学習支援業	266	883	4,958	2,007	18,445
P 医療、福祉	1,528	4,118	10,066	6,291	80,577
Q 複合サービス事業	14	51	117	100	5,505
R サービス業(他に分類されないもの)	143	408	1,645	826	27,543



データ名	半径2km	半径3km	半径5km	生駒市	奈良県
従業者規模別 (事業所数)					
1~4人	345	966	2,453	1,586	27,328
5~9人	126	370	888	592	9,056
10~19人	82	243	541	351	5,443
20~29人	32	72	181	117	1,887
30人以上	29	103	244	156	2,536
出向・派遣従業者のみ	3	10	20	15	237

データ名	半径2km	半径3km	半径5km	生駒市	奈良県
従業者規模別 (従業者数)					
1~4人	776	2,159	5,326	3,452	58,798
5~9人	822	2,416	5,891	3,899	59,309
10~19人	1,108	3,233	7,123	4,628	73,551
20~29人	763	1,740	4,300	2,799	44,868
30人以上	2,232	7,530	20,222	12,265	197,609

人口増減



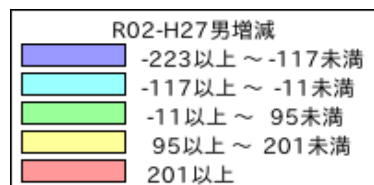
R02-H27人口増減	
Blue	-465以上 ~ -228未満
Cyan	-228以上 ~ 9未満
Light Green	9以上 ~ 246未満
Yellow	246以上 ~ 483未満
Red	483以上

世帯数増減



R02-H27世帯数増減	
Blue	-158以上 ~ -81未満
Cyan	-81以上 ~ -4未満
Light Green	-4以上 ~ 73未満
Yellow	73以上 ~ 150未満
Red	150以上

男増減



女増減

